

เที่ยวตามกระแสรัก(น้ำ)


ท่องเที่ยวตามวิถีแห่งสายน้ำ



เที่ยวตามกระแส(น้ำ)

เพราะสายน้ำมีชีวิต
ชีวิตที่ผูกพันอยู่กับสายน้ำจึงมีความหมายมากมาย

เส้นทางท่องเที่ยวตามกระแส(น้ำ)
เป็นเส้นทางที่พาเราไปค้นหา เรียนรู้ และสัมผัส
ความหมายที่แท้จริงของสายน้ำในหลากหลายมิติ





เที่ยว ล่อง ท่องธรรมชาติ



บ้านหินร่ม จังหวัดพังงา	6
คลองสังเนห์ จังหวัดพังงา	8
คลองหurut จังหวัดกระบี่	9
หนองทะเล จังหวัดกระบี่	11
บ้านบ่อท่อ จังหวัดกระบี่	13
บ้านน้ำราบ-เขาจมป่า จังหวัดตรัง	15
ทะเลน้อย จังหวัดพัทลุง	16
คลองแสง จังหวัดสุราษฎร์ธานี	18
ป่าต้นน้ำบ้านน้ำลาด จังหวัดสุราษฎร์ธานี	20
ลำน้ำว้า จังหวัดน่าน	21
แก่งสามพันโบก จังหวัดอุบลราชธานี	22
ทะเลบัวแดง หนองหานกุมภวาปี จังหวัดอุดรธานี	23
สวนพฤกษศาสตร์ระยอง จังหวัดระยอง	24
เขื่อนขุนด่านปราการชล จังหวัดนครนายก	26
คลองเขาแดง จังหวัดประจวบคีรีขันธ์	27
ทุ่งสามร้อยยอด จังหวัดประจวบคีรีขันธ์	28

เที่ยวตามวิถี เรียนรู้ชีวิต



คลองมหาสวัสดิ์ จังหวัดนครปฐม	30
คลองโคกน จังหวัดสมุทรสงคราม	31
ตลาดน้ำท่าคา จังหวัดสมุทรสงคราม	32
คลองบางนางรม จังหวัดประจวบคีรีขันธ์	33
คลองพะโต๊ะ จังหวัดชุมพร	34
บ้านบางสน จังหวัดชุมพร	35
คลองร้อยสาย จังหวัดสุราษฎร์ธานี	36
แม่น้ำกระบือ จังหวัดระนอง	37
คลองลัดโนด จังหวัดระนอง	39
อินทราฟาร์ม จังหวัดภูเก็ต	40



เที่ยวพ่อนคลาย กับสายน้ำ



บ้านทุ่งหทัยเพ็ง จังหวัดกระบี่	42
บ้านปากประ จังหวัดพัทลุง	44
เขื่อนรัชชประภา (เขื่อนเชี่ยวหลาน) จังหวัดสุราษฎร์ธานี	46
แม่น้ำปิง จังหวัดเชียงใหม่	48
โครงการพระราชดำริปางตอง 2 (ปางอู๋) จังหวัดแม่ฮ่องสอน	50
อ่างเก็บน้ำห้วยกระทิง จังหวัดเลย	51
บ้านสลักคอก เกาะช้าง จังหวัดตราด	52
คลองอ้อมนนท์ จังหวัดนนทบุรี	53



เที่ยวสนุก ไปตามกระแส

กิจกรรมเรือใบ ศูนย์กีฬาทางน้ำบึงหนองบอน กรุงเทพมหานคร	55
กิจกรรมพายแพดเดิ้ลบอร์ด คลองชักพระ - คลองบางกอกใหญ่ กรุงเทพมหานคร	56
กิจกรรมเวคเซิร์ฟ จังหวัดปทุมธานี และสมุทรปราการ	57
กิจกรรมพายแพดเดิ้ลบอร์ด แม่น้ำแคว จังหวัดกาญจนบุรี	58
กิจกรรมพายแพดเดิ้ลบอร์ด แม่น้ำปิง จังหวัดตาก	60
ล่องแก่งคลองน้ำใส (หนานมดแดง) จังหวัดพัทลุง	61





ความสุขของการเที่ยวตามกระแส(น้ำ)
คือการได้เดินทางด้วยเรือ เรือบางลำ
มีความน่าสนใจ มีเรื่องราว มีความเก๋
เท่ แตกต่างกันไป



เรือบางลำก็ต้องอาศัยแรงสองแขนของเรา
ที่จะพาย ๆ ๆ และพาย ให้ไปถึงจุดหมาย
ทริปนี้นอกจากทำให้เราได้เป็นส่วนหนึ่ง
ของวิถีสายน้ำแล้ว เรายังได้สุขภาพใจ
และสุขภาพกายที่ดีเป็นของแถม



เรือใบ ยังคงมีเสน่ห์อยู่เสมอ
เพราะมันทำให้เราเดินทาง
ไปที่ไหน ๆ ได้ด้วยสายลม
และเราสามารถเรียนรู้
การเล่นเรือใบได้ไม่ยาก



กีฬาทางน้ำ คืออีกมิติหนึ่ง
ของการเที่ยวตามกระแส(น้ำ)
เราสามารถเล่นเวคบอร์ด เวคเซิร์ฟ
สกี และกิจกรรมอื่น ๆ อีกมากมาย
ในแม่น้ำ และ ห้วย หนอง คลอง บึง



การเลือกช่วงเวลาในการเดินทางนั้น
มีส่วนช่วยให้บรรยากาศแตกต่างกัน
อย่างไม่น่าเชื่อ อย่างเช่นการล่องเรือ
บางเส้นทาง ที่ควรเลือกช่วงเวลา
พระอาทิตย์ขึ้น หรือพระอาทิตย์ตก
เพื่อพบกับความสวยงามเป็นพิเศษ



เพราะเรากำลังเดินทางบนเส้นทาง
สายธรรมชาติ จึงอย่าลืมเช็คระดับน้ำขึ้นน้ำลง
ซึ่งเป็นสิ่งสำคัญมากในบางเส้นทาง
ที่เรากำลังจะไปเยือน



การล่องเรือทำให้เราได้มีโอกาสเข้าใจ
วิถีชีวิตของผู้คนที่อยู่กินและอาศัย
ริมสายน้ำมากยิ่งขึ้น อย่าลืมเปิดใจ
ที่จะเรียนรู้เรื่องราวใหม่ ๆ ให้เป็นกำไร
ของการเดินทางครั้งนี้ด้วย



การได้ล่องเรือพร้อมกับกินอาหารอร่อย ๆ นั้น
เป็นเรื่องที่ใคร ๆ ก็ชอบ ยิ่งถ้าได้กินอาหาร
ที่มาจากท้องถิ่น กินแบบบ้าน ๆ บนเรือ
ที่พายเอื่อย ๆ ยิ่งทำให้การเดินทางครั้งนี้
มีรสชาติอย่างเหลือเชื่อ



นอกจากเราจะเข้าใจวิถีชีวิตผู้คนแล้ว
เรายังจะกลายเป็นส่วนหนึ่งของธรรมชาติ
อย่างแนบเนียนด้วยการล่องเรือ อย่าลืม
ใส่ใจและรักษาสัตว์ควมให้สวยงาม
แบบนี้นาน ๆ



การเป็นนักท่องเที่ยวที่ดี
นอกจากจะต้องใส่ใจในผลกระทบ
ที่จะเกิดจากการเดินทางของเราแล้ว
เรายังสามารถทำสิ่งดี ๆ
ให้แก่ชุมชนและธรรมชาติได้อีกด้วย



การเดินทางตามกระแส(น้ำ)
นั้นมีทางเลือกใหม่ ๆ มากมาย
เช่นการพายแพดเดิ้ลบอร์ด
ที่สนุก ทำหาย และทำให้เรา
ได้ใกล้ชิดกับสายน้ำที่สุด



การเดินทางแบบดั้งเดิม
ด้วยแพไม้ไผ่ ก็ยังน่าตื่นตาตื่นใจ
เพราะความเจ๋งในการเดินทาง
จะทำให้เราได้สัมผัสวัฒนธรรมชาติ
อย่างเต็มอิม



สายน้ำนั้นเดินทางเอื่อย ๆ
เราจึงควรให้เวลากับการเดินทาง
จะได้เป็นจังหวะที่เนิบช้า
เช่นเดียวกับสายน้ำ ดังนั้น
ก่อนเดินทางอย่าลืมเผื่อเวลาไว้



ระยะทางอาจทำให้เราเมื่อยล้า
แต่อย่าลืมว่าระหว่างทางยังมีสิ่งที่น่าสนใจ
อยู่เต็มไปหมด ซึ่งจะทำให้เราไม่อยากให้
เส้นทางสายน้ำสิ้นสุดเลย



สายน้ำบางเส้นทาง
ก็มีจุดเด่นอยู่ที่ทัศนัตรีการตา
ไม่ว่าจะเป็นขุนเขา ทะเลสาบ
สวยงามจนทำให้เราอยากอยู่ที่นั่นนาน ๆ



สายน้ำบางเส้นทาง
ก็พาเราเข้าไปอยู่ท่ามกลางธรรมชาติ
ได้กลิ่นใบไม้ ได้ฟังเสียงป่า
และได้เห็นสรรพชีวิตมากมายในนั้น



บางสายน้ำก็เชื่อเชิญให้เราอยู่ด้วยนาน ๆ
การพักผ่อนในเรือนริมน้ำ
ไม่ว่าจะเป็นรีสอร์ตริมทะเลสาบ
หรือโฮมสเตย์ริมคลองในหมู่บ้านประมง
ก็ทำให้เราได้ซึมซับสิ่งดี ๆ ได้เสมอ



การเดินทางตามสายน้ำในป่าเขา
อาจจะยาวไกลกว่าที่คิด
จึงต้องมีการพักแรมแบบแคว้นั้งระหว่างทาง
เพื่อให้เราได้รับประสบการณ์
การอยู่ท่ามกลางธรรมชาติอย่างเต็มอิม



สายน้ำนั้นสวยงามในหลายมิติ
อย่าลืมเก็บมุมมองที่สวยงามเหล่านั้น
เอาไว้ในภาพถ่ายและความทรงจำ

เที่ยว ล่อง ท่องธรรมชาติ

น้ำคือสายใยเชื่อมโยงทุกชีวิตบนโลกใบนี้เข้าไว้ด้วยกัน การเดินทางบนสายน้ำ จึงเป็นเส้นทางที่เชื่อมโยงเรา ให้เข้าถึงธรรมชาติได้อย่างกลมกลืนมากที่สุด

● ภาคใต้

บ้านหินร่ม จังหวัดพังงา	6
คลองสังเณห์ จังหวัดพังงา	8
คลองหurut จังหวัดกระบี่	9
หนองทะเล จังหวัดกระบี่	11
บ้านป่อท่อ จังหวัดกระบี่	13
บ้านน้ำราบ-เขาจมป่า จังหวัดตรัง	15
ทะเลน้อย จังหวัดพัทลุง	16
คลองแสง จังหวัดสุราษฎร์ธานี	18
ป่าต้นน้ำบ้านน้ำราด จังหวัดสุราษฎร์ธานี	20



● ภาคเหนือ

ลำน้ำว้า จังหวัดน่าน 21

● ภาคอีสาน

แก่งสามพันโบก จังหวัดอุบลราชธานี 22

ทะเลบัวแดง บึงหนองหานกุมภวาปี 23

จังหวัดอุดรธานี

● ภาคตะวันออก

สวนพฤกษศาสตร์ระยอง จังหวัดระยอง 24

เขื่อนขุนด่านปราการชล จังหวัดนครนายก 26

● ภาคกลาง

คลองเขาแดง จังหวัดประจวบคีรีขันธ์ 27

ทุ่งสามร้อยยอด จังหวัดประจวบคีรีขันธ์ 28




แพไม้ไผ่เกิดจากความชาญฉลาดของมนุษย์ ในการดัดแปลงวัสดุในธรรมชาติ เพื่อใช้ในการเดินทางมาตั้งแต่อดีต แม้ทุกวันนี้ การสร้างแพจะใช้วัสดุทดแทน เพื่อลดการตัดไม้ไผ่ แต่แพชนิดนี้ยังเป็นพาหนะที่ช่วยให้เราเดินทาง
■ ท่องเที่ยวอย่างกลมกลืนกับสายน้ำมากที่สุด

ตามหาสันทรายในตำนาน

บ้านหินร่ม จังหวัดพังงา

เปิดมุมมองใหม่ กับทิวทัศน์ของจุดชมวิวเสม็ดนางชีที่คุ้นตา ด้วยการล่องเรือชมป่าชายเลนผืนใหญ่ แล้วไปตามหาความลับของธรรมชาติที่ซุกซ่อนอยู่ในผืนน้ำและขุนเขา

เรือหัวโทงพื้นบ้านจะพาเราชมธรรมชาติสองฝั่งคลองเคียน ซึ่งเป็นหนึ่งในลำคลองที่ไหลลงสู่อ่าวพังงาด้านทิศตะวันออก บริเวณปากคลองสายนี้มีเกาะน้อยใหญ่หลายเกาะโอบล้อมเอาไว้ เช่น เกาะพระวัดน้อย เกาะพระอาดเต่า เกาะชาวทะเล เกาะสาวัง เป็นทัศนียภาพที่สวยงามตระการตาโดยเฉพาะในช่วงเวลารุ่งเช้าและเย็นย่ำ





เที่ยวตามกระแสรัก(น้ำ)

ไฮไลต์สำคัญที่สุดของการล่องเรือบ้านหินร่ม คือ การตามหา สันทรายในตำนาน ที่ชาวบ้านเล่าว่าในช่วงเวลาที่น้ำทะเลลดต่ำสุด จะปรากฏสันทรายทอดตัวยาวเหยียดไปกลางน้ำให้เราเดินเล่นได้ สันทรายเหล่านี้เป็นปรากฏการณ์มหัศจรรย์ที่เกิดจากกระแสน้ำ และคลื่นลมพัดพาเม็ดทรายเล็ก ๆ มาทับถมกันตลอดระยะเวลา นานแสนนาน

นอกจากนี้ ยังมีสิ่งที่น่าสนใจมากมาย ทั้งโถงถ้ำที่มีหินงอกหินย้อย สวยงามอลังการ วิธีชีวิตชาวประมงที่ออกเรือจับปลา และหากมีเวลา ยังสามารถล่องเรือไปเที่ยวเกาะอื่น ๆ เช่น เกาะตาปู เขาพิงกัน และ เกาะปันหยี แหล่งท่องเที่ยวขึ้นชื่อในเขตอุทยานแห่งชาติอ่าวพังงาได้อีกด้วย



กิจกรรม

- ล่องเรือชมป่าชายเลน ชมทิวทัศน์อ่าวพังงา ถ้ำแก้ว และสันทรายตอนน้ำลง
- ล่องเรือเส้นทางระยะไกลสู่เกาะปันหยี เกาะตาปู อุทยานแห่งชาติอ่าวพังงา
- กินอาหารพื้นบ้าน พักโฮมสเตย์ เรียนรู้วิถีชาวประมง

📍 พิกัดภูมิศาสตร์ (GPS) 8.2381, 98.4575

📍 จุดเริ่มต้นล่องเรืออยู่ในบริเวณท่าเรือบ้านหินร่ม จังหวัดพังงา ใกล้จุดชมวิวเสม็ดนางชี ห่างจากอำเภอเมืองพังงา 45 กิโลเมตร และห่างจากท่าอากาศยานนานาชาติภูเก็ต 49 กิโลเมตร

📷 ค่าบริการล่องเรือ ลำละ 700 บาท (นั่งได้ 6 คน)
ใช้เวลาประมาณ 2-3 ชั่วโมง


🕒 ควรเดินทางในช่วงเวลาน้ำลงต่ำสุด ของวันข้างขึ้นข้างแรม (ตรวจสอบช่วงเวลากับผู้ให้บริการ)

📞 วิสาหกิจชุมชนบ้านหินร่ม โทร. 08 0707 0416, 08 2272 2362





เที่ยวตามกระแส(น้ำ)



ล่องไพรในป่าโบราณ

คลองสังเนห์ จังหวัดพังงา

คลองสังเนห์เป็นลำคลองเล็ก ๆ สายหนึ่งที่อยู่ในตัวอำเภอตะกั่วป่า แต่บรรยากาศการท่องเที่ยวที่นี้กลับเหมือนได้ผจญภัยไปในลำคลองกลางป่าลึก จึงทำให้ชาวตะกั่วป่าขนานนามที่นี้ว่าเป็น “ลิตเติ้ลอะแมซอน”

จุดเด่นของเส้นทางพายเรือคายักสายนี้ คือ อุโมงค์ต้นไทรโบราณที่แผ่กิ่งก้านสาขาลดเลี้ยวเกี่ยวพันกันอย่างอัศจรรย์ และถ้าแหงนหน้ามองตามคาบไม้ให้ดี ก็อาจได้พบเห็นงูหลากหลายสายพันธุ์ ทั้งงูเขียว งูปล้องทอง งูเหลือม ที่นอนขดอย่างเย็นใจ แต่ไม่ต้องกลัว.. เพราะงูเหล่านี้กำลังพักผ่อนเพื่อรอเวลาออกล่าเหยื่ออีกครั้งในตอนกลางคืน



- 📍 พิกัดภูมิศาสตร์ (GPS) 8.8763, 98.3420
- 📍 จุดล่องเรือคลองสังเนห์ (ลิตเติ้ลอะแมซอน) อยู่ในตัวอำเภอตะกั่วป่า จังหวัดพังงา ห่างจากที่ว่าการอำเภอตะกั่วป่า 800 เมตร และห่างจากย่านเขาหลัก 30 กิโลเมตร
- 👥 กิจกรรมล่องเรือคายัก ลำละ 500 บาท (2 คน)
- 🕒 เวลาเปิด 9.00-17.00 น. ควรเดินทางไปในช่วงเวลาน้ำขึ้น (โปรดนัดหมายล่วงหน้า)
- ☎️ กลุ่มท่องเที่ยววิสาหกิจชุมชนคลองสังเนห์
โทร. 08 7280 7009, 08 6953 1789, 0 7642 4176



พายเรือในคลองน้ำใส ชมโลกใบเล็กใต้ผิวน้ำ

คลองทรุด จังหวัดกระบี่

ลำคลองสายสั้น ๆ แห่งนี้มีน้ำใสราวกระจก
เปิดโอกาสให้เราได้ชมธรรมชาติทั้งเหนือผิวน้ำและใต้ผิวน้ำ
ที่ยังมีความอุดมสมบูรณ์อย่างมาก

คลองสายนี้มีอีกชื่อเรียกหนึ่งว่า คลองน้ำใส เป็นลำคลองสายเล็ก ๆ
ที่ภายหลังมีการสร้างฝายเพื่อกักเก็บน้ำ ทำให้น้ำในลำคลองเอ่อท่วม
พื้นที่สองฝั่งตลิ่งจนขยายกลายเป็นลำคลองที่มีความกว้างขวางมากขึ้น
ส่วนบริเวณฝายกั้นน้ำก็มักจะมีนักท่องเที่ยวมาเล่นสไลเดอร์กัน
อย่างสนุกสนาน จนเป็นที่มาของชื่อคลองทรุด ซึ่งมาจากคำว่า ทรุด
ที่แปลว่า ลื่น



เที่ยวตามกระแส(น้ำ)

จุดเริ่มต้นพายเรือคายักอยู่บริเวณฝายกั้นน้ำ เส้นทางมีระยะทางไม่ไกลไม่ไกล ให้เราได้ออกแรงพายพอเรียกเหงื่อ ช่วงแรกของเส้นทางเป็นผืนน้ำกว้างใหญ่ ทิวทัศน์สวยงาม มีเหล่ากล้วยไม้หลายชนิดขึ้นแทรกแซมตามโขดหินและตอไม้กลางน้ำ และเมื่อพายมาถึงช่วงท้ายของเส้นทางบรรยากาศสองข้างทางก็เปลี่ยนเป็นผืนป่ามรินเซียวซจี ที่ชุกช่อนสระน้ำธรรมชาติใสสะอาดให้แหวกว่าย

และถ้าใช้เวลาพายเรือคายักเข้าไปอีกนิด จะพบกับตาน้ำมหัศจรรย์กลางป่าลึก ซึ่งเป็นจุดกำเนิดของลำธารสายนี้ ที่นี่เป็นลากูนเล็ก ๆ มีน้ำใสสีฟ้าเทอร์ควอยซ์ มองทะลุลงไปเห็นดงสาหร่าย และพืชใต้น้ำที่อุดมสมบูรณ์และสวยงาม รวากับมีใครมาจัดแต่งไว้ เหมือนตั้งตู้ปลาในโลกความเป็นจริงที่หาชมได้ยากยิ่งในปัจจุบัน



กิจกรรม

- พายเรือคายัก ระยะทาง 1.6 กิโลเมตร (ไป-กลับ 3.2 กิโลเมตร)
- ชมทิวทัศน์ ผืนป่า และระบบนิเวศใต้น้ำ
- เล่นน้ำในสระน้ำธรรมชาติ

- 📍 พิกัดภูมิศาสตร์ (GPS) 8.0962, 98.8085
- 📍 คลองทรุด ตั้งอยู่ในตำบลหนองทะเล อำเภอเมือง จังหวัดกระบี่ ห่างจากย่านท่องเที่ยวอ่าวนาง 8 กิโลเมตร
- 🕒 เวลาเปิด 8:00-18:00 น. สามารถเที่ยวชมได้ทุกวันตลอดทั้งวัน
- 🏠 ค่าบริการ เรือคายัก ลำละ 300 บาท
- 📞 ชุมชนท่องเที่ยวบ้านหนองทะเล โทร. 09 8078 4483





ทำไมน้ำจึงใส?

สภาพภูมิประเทศบริเวณคลองหurut หรือคลองน้ำใส เป็นภูเขาหินปูนที่มีธาตุแคลเซียมคาร์บอเนตเจือปนอยู่ในน้ำ ทำให้น้ำในลำคลองตกตะกอนได้ง่าย กลายเป็นลำคลองที่มีน้ำใส สามารถมองเห็นสิ่งที่อยู่ใต้น้ำได้อย่างชัดเจน

เที่ยวตามกระแส(น้ำ)

ท่องเที่ยวในทะเลหมอกสีทอง

หนองทะเล จังหวัดกระบี่

หนองทะเลเป็นหนองน้ำธรรมชาติขนาดใหญ่ที่อยู่ไม่ไกลจากหาดอ่าวนางที่มีทิวทัศน์ตระการตา มองเห็นภูเขาหินปูนสลักรายสลับซับซ้อน เป็นหนึ่งในภาพเอกลักษณ์ของจังหวัดกระบี่ที่มีความสวยงามน่าประทับใจ


ใครอยากเห็นภาพหนองทะเลในบรรยากาศสวยที่สุด ต้องตื่นแต่เช้ามืด และพายเรือคายักท่องเที่ยวในหนองน้ำอันกว้างใหญ่ ในช่วงเช้ามีดที่ลมมักสงบนิ่ง ผืนน้ำในหนองจะราบเรียบราวกระจก สะท้อนเงาภูเขา และแสงเรืองรองของท้องฟ้า และเมื่อแสงอาทิตย์อุ่น ๆ เริ่มสาดส่อง ใจความชื้นก็กลายเป็นหมอกลอยเรียผิววน้ำ สะท้อนแสงเป็นสีทองไปทั่วท้องทะเลสาบ

นอกจากทิวทัศน์ยามเช้าที่สวยงาม หนองทะเลยังมีภาพวิถีชีวิตของชาวบ้านที่ตั้งบ้านเรือนอยู่ริมหนองทะเล และฟังพาวาคัย ความอุดมสมบูรณ์ของธรรมชาติในหนองน้ำแห่งนี้ในการดำรงชีวิต





เที่ยวตามกระแสน้ำ





📍 พิกัดภูมิศาสตร์ (GPS) 8.0923, 98.8183

📍 หนองทะเล ตั้งอยู่ที่ตำบลหนองทะเล อำเภอเมือง จังหวัดกระบี่ อยู่ห่างจากย่านท่องเที่ยวอ่าวนาง 8 กิโลเมตร

🕒 เวลาเปิด 6:00-18:00 น.

เหมาะสำหรับช่วงเวลาเช้า และเย็น

📺 ค่าบริการ เรือคายัก ลำละ 300 บาท ต่อครั้ง

📞 ชุมชนท่องเที่ยวบ้านหนองทะเล

โทร. 09 8078 4483



เที่ยวตามกระแส(น้ำ)



ท่องเที่ยวชมชาติ ล่องกาลเวลา

บ้านบ่อท่อ จังหวัดกระบี่

อำเภออ่าวลึก จังหวัดกระบี่ เป็นดินแดนที่มีเสน่ห์น่าค้นหา เพราะเต็มไปด้วยขุนเขา ภูเขา และป่าชายเลนผืนใหญ่ ที่ซุกซ่อนความมหัศจรรย์ทางธรรมชาติเอาไว้ อีกทั้งยังมีเรื่องราวทางโบราณคดีอายุหลายพันปี ที่รอให้ไปค้นหาด้วยการพายเรือคายัก

กิจกรรมพายเรือคายักเริ่มต้นที่ท่าเรือบ้านบ่อท่อ พายไปตามลำคลองท่าปริง ซึ่งขนานด้วยป่าชายเลนทั้งสองข้างทาง ก่อนจะเลี้ยวซ้ายเข้าสู่ลำคลองสายเล็ก ๆ อันเป็นเส้นทางไปสู่ ถ้ำผีหัวโต เพื่อตามหาภาพเขียนก่อนประวัติศาสตร์



เที่ยวตามกระแส(น้ำ)

ภาพบนผนังถ้ำเหล่านี้เขียนด้วยสีแดง ดำ เหลือง น้ำตาล ซึ่งทำจากวัสดุธรรมชาติ สันนิษฐานว่ามีอายุประมาณ 3,000 ปี เป็นภาพสัตว์ประเภท นก ไก่ ปลา ปลาหมึก จระเข้ แม่น และกิ้ง
ภาพเครื่องมือเครื่องใช้ในการจับปลา เช่น แห อวน และเรือ นอกจากนี้ยังมีภาพที่โดดเด่นเป็นพิเศษ
คือ ภาพคนแต่งกายคล้ายสัตว์ สวมหมวกมีเขา สันนิษฐานว่าเป็นผู้ประกอบพิธีกรรมบางอย่าง
ภาพเหล่านี้บ่งบอกได้ถึงสภาพการดำรงชีวิตของผู้คนในยุคสำริดที่รู้จักการทำประมง การจับสัตว์น้ำ
และเริ่มมีระบบสังคม มีการประกอบพิธีกรรมตามความเชื่อ

หลังจากชมถ้ำผีหัวโต เส้นทางลำคลองจะเริ่มแคบลงเรื่อย ๆ ลัดเลาะไปในหุบเขาหินปูนอันสลับซับซ้อน
บางช่วงของเส้นทางจะผ่านเข้าไปในถ้ำหลายแห่ง เช่น ถ้ำลอดเหนือ ถ้ำลอดใต้ และถ้ำเขาวง
เป็นอุโมงค์ใต้ภูเขาอันมืดมิดที่เราสามารถพายเรือคายัคทะลุไปออกปากถ้ำอีกฝั่งได้
เป็นการเดินทางที่สนุกสนาน ได้ความรู้ และให้บรรยากาศเหมือนได้สำรวจดินแดนอันมหัศจรรย์



เที่ยวตามกระแส(น้ำ)



- 📍 พิกัดภูมิศาสตร์ (GPS) 8.3792, 98.6948
- 📍 จุดเริ่มต้นพายเรือคายัก อยู่ที่ท่าเรือบ้านบ่อท่อ ตำบลอ่าวลึกใต้ อำเภออ่าวลึก จังหวัดกระบี่ ห่างจากตัวอำเภออ่าวลึก 10 กิโลเมตร ห่างจากตัวเมืองกระบี่ 45 กิโลเมตร และห่างจากตัวเมืองพังงา 35 กิโลเมตร
- 📺 กิจกรรมพายเรือคายัก ใช้เวลาประมาณ 4-6 ชั่วโมง ระยะทางประมาณ 4 กิโลเมตร ค่าบริการ 1,000-1,500 บาท
- 🕒 เวลาเปิด 8:00-18:00 น. (โปรดนัดหมายล่วงหน้า)

กระบี่วิวทัวร์ 📞 โทร. 08 9470 4772
🌐 www.krabiview.com 📺 กระบี่วิวทัวร์
พีพี ทัวร์
📞 โทร. 09 1161 5948, 08 4889 7776, 08 6479 4919
🌐 www.kohphiphitour.com 📺 เกาะพีพีทัวร์ กระบี่
อ่าวนางแตรเวลา แอนด์ ทัวร์ 📞 โทร. 0 7563 7152
📺 Aonang Travel & Tour
อันดามัน ซี กราเวล 📞 โทร. 0 7561 2463
🌐 www.andamanseatravel.com

ล่องแพ กินปู ดูเขา

ล่องแพบ้านน้ำราบ-เขามป้า จังหวัดตรัง

จังหวัดตรังอุดมไปด้วยป่าชายเลนตามแนวชายฝั่งเป็นระยะทางหลายสิบกิโลเมตร มีลำคลองหลายสายไหลคดเคี้ยวท่ามกลางทิวทัศน์ภูเขาหินปูนอันตระการตา ป่าชายเลนเหล่านี้เป็นบ้านหลังใหญ่ของสัตว์ทะเลมากมาย ซึ่งหล่อเลี้ยงชีวิตชาวประมงที่พึ่งพาความอุดมสมบูรณ์ของท้องทะเลในการประกอบอาชีพ

การเดินทางครั้งนี้จะพาเราสัมผัสความงดงามของธรรมชาติในลำคลองตะเปะ ด้วยการล่องแพลำใหญ่ที่สะดวกและปลอดภัย โดยไฮไลต์ของเส้นทางนี้คือจุดชมวิวยามเขามป้า ซึ่งสามารถมองเห็นทิวทัศน์อันงดงามของผืนป่าชายเลนอันกว้างใหญ่ไพศาลได้รอบตัว 360 องศา การขึ้นจุดชมวิวนั้นต้องเดินป่าและปีนเขาซึ่งเรียกเหงื่อได้พอสมควร แต่ทิวทัศน์ที่ได้เห็นนั้นก็เป็นรางวัลที่ยิ่งใหญ่และคุ้มค่า



หลังจากชมทิวทัศน์เสร็จแล้ว ก็ได้เวลาล่องแพแบบเนิบช้า เพื่อให้มีเวลาพักผ่อนหย่อนใจและรับประทานอาหารทะเลสดใหม่ที่ส่งตรงมาจากเรือประมงพื้นบ้าน พอท้องเริ่มอึดได้ที่แพก็มาถึงเกาะเล็ก ๆ ซึ่งมองจากทางอากาศแล้วดูคล้ายรูปหัวใจ แล้วล่องเรือไปจนถึงทะเลแหวกที่อยู่บริเวณปากคลอง

ทะเลแหวกบ้านน้ำราบเป็นเนินทรายขนาดใหญ่กลางน้ำ นอกจากมีทิวทัศน์สวยงามยังเป็นแหล่งหญ้าทะเลซึ่งเป็นอาหารของพะยูน นักท่องเที่ยวสามารถทำกิจกรรมปลูกหญ้าทะเลเพื่อเพิ่มความอุดมสมบูรณ์ให้ธรรมชาติได้อีกด้วย

เที่ยวตามกระแส(น้ำ)



📍 พิกัดภูมิศาสตร์ (GPS) 7.3758, 99.3750

📍 จุดลงแพและเรือท่องเที่ยวบ้านน้ำราบ ตั้งอยู่ที่ บ้านน้ำราบ-ท่าของ ตำบลบางลึก อำเภอกันตัง จังหวัดตรัง ห่างจากตัวเมืองตรัง 40 กิโลเมตร

📷 กิจกรรมล่องแพบ้านน้ำราบ ราคาคนละ 480-1,380 บาท รวมค่าอาหาร 4 อย่าง ของว่าง และเครื่องดื่ม กรณีต้องการทำกิจกรรมปลูกหญ้าทะเล คิดค่าพันธุ์หญ้า ต้นละ 3 บาท

🕒 เวลาเปิด 8:00-18:00 น. (โปรดนัดหมายล่วงหน้า)

กลุ่มประมงพื้นบ้าน บ้านน้ำราบ

☎ โทร. 08 4629 7971

📍 ล่องแพบ้านน้ำราบ

วิสาหกิจชุมชนล่องแพบ้านน้ำราบ จ.ตรัง

☎ โทร. 08 3 240 6335

📍 บ้านน้ำราบ จ.ตรัง

ล่องบึงบัว ทุ่งกตัญญู


ทะเลน้อย จังหวัดพัทลุง



ทะเลน้อยถูกตั้งชื่อเพื่อเปรียบเทียบกับขนาดกว้างใหญ่ไพศาลของทะเลสาบสงขลา แต่กระนั้นทะเลน้อยก็กว้างเกินกว่าสายตามนุษย์จะหยั่งไปถึงอีกฟากหนึ่งได้ นอกจากนี้ ทะเลสาบแห่งนี้ยังเป็นพื้นที่ชุ่มน้ำสำคัญระดับโลก ที่อุดมไปด้วยสรรพชีวิตตั้งแต่บนฟ้า บนบก และในน้ำ เมื่อพืชน้ำใต้น้ำได้รับธาตุอาหารจากตะกอนแม่น้ำลำคลองมากมาย จึงอุดมด้วยพืชน้ำที่เป็นอาหารของปลา เมื่อมีปลามากมาย เหล่านกน้ำนานาชนิดก็มีอาหารกินอย่างอิ่มเอม เช่นเดียวกับมนุษย์ที่ได้อาศัยปลาจากทะเลน้อยเป็นอาหารเช่นเดียวกัน


การล่องเรือยามเช้าตุนกนานาชนิดในบึงบัวคือกิจกรรมที่จะพาเราเข้าถึงสรรพชีวิตในทะเลน้อยแห่งนี้ ตลอดทั้งปีจะมีนกหมุนเวียนชนิดกันให้ชมไม่มีเบื่อ ส่วนใหญ่จะเป็นนกน้ำที่ธรรมชาติได้ออกแบบให้สามารถอาศัยและหากินในน้ำได้อย่างดี บางชนิดมีขายาวเพื่อการเดินลุยน้ำ เช่น นกกาบบัว นกกระสา นกยาง ส่วนนกบางชนิด เช่น นกอีโก้ ก็มีความสามารถในการเดินและวิ่งบนใบบัวได้อย่างคล่องแคล่วว่องไว เป็นภาพชีวิตที่สวยงาม น่ารัก และมีชีวิตชีวาอย่างไม่น่าเชื่อ





เที่ยวตามกระแสรัก(น้ำ)






กิจกรรม

- ล่องเรือชมก้นน้ำ และบึงบัวแดง ในทะเลน้อย
- เดินดูนกบนสะพานเหนือทะเลสาบ
ในบริเวณเขตห้ามล่าสัตว์ป่าทะเลน้อย
- ล่องเรือเส้นทางไกล เชื่อมโยงถึงบ้านปากประ
ชมมอญยักษ์ และปลาลำพูน

- 📍 พิกัดภูมิศาสตร์ (GPS) 7.777631, 100.122817
- 📍 อุทยานนกน้ำ เขตห้ามล่าสัตว์ป่าทะเลน้อย ตำบลทะเลน้อย
อำเภอควนขนุน จังหวัดพัทลุง ห่างจากอำเภอเมืองพัทลุง
25 กิโลเมตร และห่างจากบ้านปากประ 9.5 กิโลเมตร
- 🏠 กิจกรรมล่องเรือ ค่าเรือ ลำละ 450 บาท (บริเวณทะเลน้อย)
และเส้นทางไปบ้านปากประ ลำละ 900 บาท
จุดลงเรืออยู่บริเวณหน้าเขตห้ามล่าสัตว์ป่าทะเลน้อย
- 🕒 เวลาเปิด 6:00-18:00 น.
- ☎️ เขตห้ามล่าสัตว์ป่าทะเลน้อย โทร. 0 7468 5230
ชมรมเรือหางยาว โทร. 08 3849 1325

เที่ยวตามกระแส(น้ำ)



ล่องแพป่าแดนใต้

คลองแสง จังหวัดสุราษฎร์ธานี


คลองแสง หรือคลองพระแสง มีต้นกำเนิดจากป่าเขาสก เป็นต้นสาขาของแม่น้ำตาปี แม่น้ำสายสำคัญที่ไหลลงสู่อ่าวไทยตรงตัวเมืองสุราษฎร์ธานี คลองสายนี้เป็นต้นน้ำของเขื่อนรัชชประภา หรือ เขื่อนเชี่ยวหลานที่รู้จักกันดี การสร้างเขื่อนแห่งนี้ทำให้ลำคลองบริเวณเหนือเขื่อนกลายเป็นทะเลสาบขนาดใหญ่ ส่วนลำคลองช่วงใต้เขื่อนยังคงเป็นลำธารธรรมชาติที่มีน้ำไหลตลอดทั้งปี

พื้นที่ริมคลองแสงมีรีสอร์ทที่พักบรรยากาศดีหลายแห่ง นักท่องเที่ยวนิยมมาพักผ่อนหย่อนใจชมธรรมชาติและแวะไปถ่ายรูปเล่นกันบนสะพานแขวนเขาพิทักษ์ ที่มีจุดเด่นคือภูเขารูปหัวใจซึ่งมองเห็นได้ชัดเจนจากบนสะพาน และหากเดินข้ามสะพานไปฝั่งตรงข้าม จะมีหลายคลองแสง ตลาดนัดปลอดสารพิษของชาวสวน ซึ่งเปิดในช่วงวันเสาร์-อาทิตย์ โดยมีสินค้าเกษตรที่โดดเด่นคือ มังคุด และทุเรียนคลองแสงพันธุ์พื้นบ้าน

และถ้าอยากสัมผัสธรรมชาติคลองแสงให้ลึกซึ้งยิ่งขึ้น ขอแนะนำให้ทำกิจกรรมล่องแพไม้ไผ่ ซึ่งจุดเริ่มต้นล่องแพจะอยู่ใกล้กับสะพานแขวน โดยล่องไปตามลำคลองที่ไหลซอกซอนไปตามโตรกผาสูงชัน ดื่มด่ำบรรยากาศแห่งผืนป่าสัมผัสความชุ่มฉ่ำของน้ำใส ๆ และตื่นตื้นตันกับการล่องแพผ่านแก่งหินน้อยใหญ่ที่สร้างความสนุกสนานให้กับเราตลอดทาง







พิกัดภูมิศาสตร์ (GPS) 8.934801, 98.826511
จุดล่องแพคลองแสง อยู่ในตำบลเขาพัง อำเภอบ้านตาขุน
จังหวัดสุราษฎร์ธานี ใกล้กับเขื่อนรัชชประภา (เขื่อนเชี่ยวหลาน)
ห่างจากเขื่อนเชี่ยวหลาน 11 กิโลเมตร และห่างจากอำเภอเมือง
สุราษฎร์ธานี 85 กิโลเมตร



กิจกรรมล่องแพ ค่าบริการคนละ 300 บาท
กิจกรรมล่องแพ และเดินป่า คนละ 650 บาท



เวลาเปิด 8:00-18:00 น. (โปรดนัดหมายล่วงหน้า)



แบบมู จังเกิ้ล รีสอร์ท โทร. 08 7274 7765 , 08 2641 9896



แบบมู จังเกิ้ล รีสอร์ท



กิจกรรม

- ล่องแพคลองแสง ชมทิวทัศน์ภูเขารูปหัวใจ ระยะทางประมาณ 3 กิโลเมตร ใช้เวลาประมาณ 2-3 ชั่วโมง
- กิจกรรมเสริม เดินป่าศึกษาธรรมชาติ ตีหมาป่าจากกระบอกไม้ไผ่
- แวะเที่ยวสะพานแขวนเขาพิทักษ์ ซอปปิงหลาดคลองแสง ซื้อสินค้าจากสวนของชาวบ้าน

เที่ยวตามกระแส(น้ำ)

หย่อนใจในสระน้ำกลางป่า

ป่าต้นน้ำบ้านน้ำราด จังหวัดสุราษฎร์ธานี

กลางผืนป่าต้นน้ำบ้านน้ำราด มีสระน้ำใสสีมรกตอันมหัศจรรย์ซ่อนอยู่ ป่าผืนนี้เป็นดั่งหัวใจของชุมชน ที่ชาวบ้านในพื้นที่ช่วยกันอนุรักษ์ เพราะตระหนักในความสำคัญของป่าต้นน้ำ จนมีความสมบูรณ์อย่างที่ปรากฏ

บริเวณสระน้ำธรรมชาติมีการแบ่งพื้นที่เป็นสองส่วน คือ บริเวณตาน้ำผุดซึ่งเป็นจุดกำเนิดลำธารสายนี้ ชาวบ้านเชื่อว่าเป็นบ่อน้ำศักดิ์สิทธิ์ จึงสงวนพื้นที่บริเวณนี้เอาไว้สำหรับประกอบพิธีกรรมสำคัญเท่านั้น ส่วนพื้นที่ถัดมาเป็นสระน้ำขนาดใหญ่ที่เปิดให้นักท่องเที่ยวพักผ่อนหย่อนใจสามารถลงเล่นน้ำได้ และมีเรือให้พายสำรวจลำธารที่ขนาบด้วยผืนป่าเขียวขจีที่นำพาความชุ่มชื้นหัวใจให้แก่ผู้มาเยือน



📍 พิกัดภูมิศาสตร์ (GPS) 8.838823, 98.964045

📍 ป่าต้นน้ำบ้านน้ำราด ตั้งอยู่ที่บ้านน้ำราด ตำบลบ้านท่าเียน อำเภอคีรีรัฐนิคม จังหวัดสุราษฎร์ธานี
อยู่ห่างจากเขื่อนเชี่ยวหลาน 30 กิโลเมตร และห่างจากตัวเมืองสุราษฎร์ธานี 64 กิโลเมตร

📷 ค่าธรรมเนียมเข้าสถานที่ 10 บาท

🕒 เวลาเปิด 8:00-17:00 น.

📞 วิสาหกิจชุมชนเพื่อการท่องเที่ยวเชิงอนุรักษ์บ้านน้ำราด
โทร. 09 6859 4503, 08 0696 1166

🌐 www.cew-bannamrad.or.th





เที่ยวตากพระแก้ว(น้ำ)

พจญภัย ในมหานที

ล่องแก่งลำน้ำว้า จังหวัดน่าน

ลำน้ำว้ามีต้นกำเนิดจากทิวเขาผีปันน้ำในเขตจังหวัดน่าน เป็นสาขาของแม่น้ำน่าน แม่น้ำสายสำคัญของดินแดนล้านนาตะวันออก ลำน้ำสายนี้เป็นหนึ่งในเส้นทางล่องแก่งที่ยาวที่สุด และท้าทายที่สุดในเมืองไทย

กิจกรรมล่องแก่งลำน้ำว้าแบ่งเป็น 3 ช่วง คือลำน้ำว้าตอนบน ตอนกลาง และตอนล่าง ระยะทางรวมกันกว่าร้อยกิโลเมตร นักท่องเที่ยวสามารถเลือกเส้นทางล่องแก่งเฉพาะบางช่วงหรือต่อเนื่องกันทั้งหมดก็ได้ โดยเส้นทางล่องแก่งลำน้ำว้าตอนบนมีระยะทาง 35 กิโลเมตร จุดเริ่มต้นอยู่ที่บ้านสะปิ้น อำเภอป่อเกือ ซึ่งเป็นหมู่บ้านเล็ก ๆ น่ารักกลางหุบเขา สามารถแวะเที่ยวชมและพักผ่อนก่อนทำกิจกรรมล่องแก่งได้

เส้นทางล่องแก่งตอนบนนี้จะผ่านแก่งน้อยใหญ่มากกว่า 100 แห่ง แวดล้อมด้วยผืนป่าอุดมสมบูรณ์ ส่วนใหญ่มีความยากระดับ 3-4 และมีแก่งระดับ 5 อยู่บ้าง เส้นทางนี้ใช้เวลาล่องแก่งเต็มวัน โดยมีจุดสิ้นสุดที่บ้านสบมาง





เส้นทางล่องแก่งลำน้ำว่าตองกลาง เริ่มต้นที่บ้านสบมาง สิ้นสุดที่บ้านวังลูน อำเภอแม่จริม เป็นช่วงที่มีระยะทางยาวไกลที่สุด คือ 85 กิโลเมตร ต้องใช้เวลาล่องแก่งถึง 2 วัน เป็นเส้นทางที่สนุกและท้าทายที่สุดในเมืองไทย เพราะมีทั้งน้ำวนและคลื่นสูง การล่องแก่งที่มีความยากระดับนี้ต้องอาศัยความสามัคคีของทุกคน ผวนกับความชำนาญของนายท้ายเรือที่จะควบคุมทิศทางของเรือให้ผ่านพันแก่งแต่ละแก่งได้อย่างราบรื่น บางช่วงจำเป็นต้องใช้วิธีเดินลัดป่า และชักลากเรือเปล่าผ่านแก่งเพื่อความปลอดภัย นอกจากนี้ยังต้องมีการกางเต็นท์พักแรมระหว่างทาง นับเป็นการเดินทางผจญภัยที่ให้ความรู้สึกตื่นเต้นไม่น้อย

ส่วนแก่งลำน้ำว่าตองล่าง เป็นช่วงที่สั้นที่สุด มีระยะทาง 12 กิโลเมตร ใช้เวลาล่องแก่งเพียง 3 ชั่วโมง เริ่มจากบ้านวังลูน จบที่บ้านน้ำว่า ใกล้กับอุทยานแห่งชาติแม่จริม ซึ่งอยู่ไม่ไกลจากตัวเมือง และเหมาะสำหรับนักท่องเที่ยวมือใหม่ เนื่องจากเป็นช่วงที่มีแก่งขนาดเล็ก แต่ก็สามารถสร้างความสนุกเพลิดเพลินได้ไม่น้อย



- 📍 พิกัดภูมิศาสตร์ (GPS) 19.1926, 101.1981
- 📍 จุดเริ่มต้นล่องแก่งลำน้ำว่าตองบน อยู่ที่บ้านสะป็น ตำบลดงพญา อำเภอบ่อเกลือ จังหวัดน่าน ห่างจากตัวเมืองน่าน 95 กิโลเมตร
- จุดเริ่มต้นล่องแก่งลำน้ำว่าตองกลาง อยู่ที่บ้านสบมาง ตำบลลู่ฟ้า อำเภอบ่อเกลือ จังหวัดน่าน ห่างจากตัวเมืองน่าน 90 กิโลเมตร
- และจุดเริ่มต้นล่องแก่งลำน้ำว่าตองล่าง อยู่บ้านวังลูน ตำบลหนองแดง อำเภอแม่จริม จังหวัดน่าน ห่างจากตัวเมืองน่าน 50 กิโลเมตร
- 🕒 ฤดูล่องแก่งอยู่ในช่วงเดือน มิถุนายน-กรกฎาคม , กันยายน-มกราคม
- ☎️ ติดต่อ อุทยานแห่งชาติแม่จริม โทร. 0 5473 0040-1

- ล่องแก่ง บ้านน้ำว่า ทัวร์
- ☎️ โทร. 09 5487 2667, 06 1490 7737
- 📄 ล่องแก่ง บ้านน้ำว่า ทัวร์
- แจนแอนด์จายทัวร์
- ☎️ โทร. 08 1765 4194, 0 5476 9026
- 📄 ล่องแก่งน้ำว่า แจนแอนด์จายทัวร์
- 🌐 www.jangandjaytour.com

เที่ยวตามกระแส(น้ำ)

ล่องแม่โขง ชมปฏิมากรรมลานหิน

แก่งสามพันโบก จังหวัดอุบลราชธานี

สามพันโบกเป็นแก่งหินในแม่น้ำโขง ซึ่งจะปรากฏให้เห็นในช่วงเวลาที่น้ำในแม่น้ำโขงลดลงต่ำ แก่งหินแห่งนี้มีภูมิทัศน์แปลกตา เพราะเต็มไปด้วยหลุมกุ่มลักษณะ ซึ่งเป็นหลุมกลมลึกบนลานหินทราย เกิดจากกระแสน้ำที่เชี่ยวกรากในแม่น้ำ พัดเม็ดกรวดไหลวนเป็นเวลานาน จนลานหินถูกกัดกร่อนเป็นหลุมลึก บางหลุมมีขนาดใหญ่จนคนสามารถลงไปได้ทั้งตัว อีกทั้งยังมีจำนวนมากมายนับพันจนชาวบ้านตั้งชื่อแก่งหินแห่งนี้ว่า สามพันโบก ซึ่งมาจากคำว่า โบก เป็นภาษาลาว แปลว่า แอ่ง หรือ หลุม นั่นเอง

แก่งสามพันโบกมีเส้นทางรถยนต์เข้าถึงโดยตรง แต่วิธีที่จะทำให้การท่องเที่ยวมีรสชาติดมากขึ้น คือการนั่งเรือจากหาดสลึงไปยังแก่งสามพันโบก ระยะทางประมาณ 4 กิโลเมตร ซึ่งจะได้เห็นทิวทัศน์ธรรมชาติและวิถีชีวิตของชาวบ้านที่หากินด้วยการออกเรือจับปลา เส้นทางล่องเรือจะผ่าน ปากบ้อง ซึ่งเป็นจุดแคบที่สุดของแม่น้ำโขง มีความกว้างเพียง 56 เมตรเท่านั้น หินหัวพะเนียง ซึ่งเป็นแก่งหินขวางกลางลำน้ำโขง ทำให้แม่น้ำโขงแบ่งออกเป็นสองสาย และ หาดหงส์ ซึ่งเป็นหาดทรายกว้างใหญ่ริมแม่น้ำ ที่มีเม็ดทรายขาวละเอียด บนหาดทรายจะปรากฏ



ลวดลายคล้ายริ้วคลื่น อันเกิดจากกระแสนลม แลดูเป็นภาพศิลปะที่งดงามสะกดสายตา

จุดสุดท้ายของการล่องเรือคือแก่งสามพันโบก ซึ่งทิวทัศน์บริเวณนี้จะสวยงามมากในช่วงรุ่งเช้า และเย็นย่ำ แสงอาทิตย์อ่อน ๆ สีเหลืองทอง จะส่องกระทบลานหิน อากาศไม่ร้อนจะทำให้เราได้ใช้เวลาเติมอิมกับการเดินสำรวจหลุมโบก ซึ่งมีรูปร่างแตกต่างกันไป เหมือนปฏิมากรรมที่ธรรมชาติสร้างขึ้น และชมพระอาทิตย์ตก บริเวณโขดหินหัวสุนัข ซึ่งเป็นจุดที่มีทิวทัศน์สวยงามที่สุดของสามพันโบก

เที่ยวตามกระแส(น้ำ)



📍 พิกัดภูมิศาสตร์ (GPS) 15.7955, 105.3952
15.8227, 105.3873 (ท่าเรือหาดสลึง)

📍 แก่งสามพันโบก ตั้งอยู่ในตำบลเหล่างาม
อำเภอโพธิ์ไทร จังหวัดอุบลราชธานี
ห่างจากอำเภอเมืองอุบลราชธานี 120 กิโลเมตร
และห่างจากอำเภอโขงเจียม 78 กิโลเมตร

🚤 บริการล่องเรือชมแม่น้ำโขง ค่าเรือ 700-1,000 บาท
(นั่งได้ 5-7 คน) ใช้เวลาประมาณ 1-2 ชั่วโมง

🕒 เวลาเปิด 8:00-18:00 น.

☎️ ชมรมเรือหางยาวหาดสลึง โทร. 09 0186 1220

เที่ยวตามกระแส(น้ำ)



ทะเลแห่งสีสนแดนอีสาน

ทะเลบัวแดง หนองหานกุมภวาปี จังหวัดอุดรธานี

หนองหานกุมภวาปี เป็นตั้งอยู่ข้าง อุโมงค์ และอุ่ออารยธรรม ของชาวจังหวัดอุดรธานีมาตั้งแต่โบราณกาล มีทั้งตำนาน พงศาวดาร และหลักฐานมากมายที่ยืนยันได้ว่า เมื่อพันกว่าปีที่แล้ว ได้มีผู้คน เข้ามาตั้งรกรากอยู่รอบ ๆ หนองหาน เพื่ออาศัยความอุดมสมบูรณ์ ของทะเลสาบในการเลี้ยงชีพ

หนองหานจึงเป็นแหล่งน้ำธรรมชาติที่มีความสำคัญ และทุกวันนี้ยังมีสีสันของธรรมชาติที่ดึงดูดนักท่องเที่ยวจากทุกสารทิศ มาชื่นชมความงามของดอกบัวเดือน และบัวสาย ซึ่งจะผลิบาน จนทั่วทั้งทะเลสาบกลายเป็นสีแดงในทุกฤดูหนาว

นักท่องเที่ยวสามารถล่องเรือไปตามทางน้ำเล็ก ๆ กลางทะเลสาบ ที่หอมล้อมด้วยดอกบัวนับล้านดอก เพื่อชมทิวทัศน์ที่สวยงาม นอกจากนี้ ในทะเลสาบยังมีนกน้ำหลายชนิด เช่น นกกระแต นกกระยาง ให้ชมอีกด้วย



📍 พิกัดภูมิศาสตร์ (GPS) 17.2120, 103.0334

📍 ทะเลบัวแดง หนองหานกุมภวาปี ตั้งอยู่ในตำบลเชียงแหวน อำเภอกุมภวาปี จังหวัดอุดรธานี อยู่ห่างจากตัวเมืองอุดรธานี 45 กิโลเมตร

📷 กิจกรรมล่องเรือชมทะเลบัวแดง ค่าเรือคนละ 100 บาท หรือเหมาลำ 500 บาท

🕒 ให้บริการเฉพาะวันที่ 1 ธันวาคม - 28 กุมภาพันธ์ ของทุกปี ใช้เวลาประมาณ 1-2 ชั่วโมง แนะนำให้ล่องเรือในช่วงเช้า ระหว่างเวลา 6:00 - 9:00 น.

☎ สำนักงานเทศบาลตำบลเชียงแหวน โทร. 0 4223 6022





ป่าเสม็ดพันปี สุนทรียะในบึงแห่งชีวิต

สวนพฤกษศาสตร์ระยอง จังหวัดระยอง

ที่แห่งนี้เป็นพื้นที่ชุ่มน้ำสำคัญที่สุดในภาคตะวันออก เป็นแหล่งรวมน้ำจืดจากลำธารหลายสาย ไหลมาเอ่อท่วมทุ่งจนกลายเป็นบึงน้ำขนาดใหญ่กว่าสามพันไร่ อันเต็มไปด้วยสรรพชีวิตมากมายที่อยู่กินอาศัยอย่างสุขสงบ และร่มเย็น

เราสามารถเที่ยวชมสวนพฤกษศาสตร์ระยองได้หลายวิธี ทั้งเดินเที่ยวชมเส้นทางศึกษาธรรมชาติ ซึ่งจักรยาน นั่งเรือยนต์ แต่วิธีที่สนุกและเปิดโอกาสให้เราได้สัมผัสธรรมชาติอย่างมีสุนทรียะ คือการพายเรือคายัก เพราะเราจะได้ใช้เวลาเต็มที่กับการสำรวจ สิ่งละอันพันละน้อยในธรรมชาติ

เที่ยวตามกระแส(น้ำ)



บรรยากาศของเส้นทางพายเรือช่วงแรกจะเป็นบึงน้ำกว้างใหญ่
เมื่อพายไปเรื่อย ๆ เส้นทางจะค่อย ๆ แคบลง กลายเป็นทางน้ำซอกซอนในดงต้นเสม็ดขาว
ที่ดูสวยงามแปลกตา ยามเมื่ออยู่ท่ามกลางผืนน้ำที่เอ่อท่วมผืนป่าชุ่มน้ำ


ต้นเสม็ดขาวคือเอกลักษณ์ของที่นี่ พันธุ์ไม้ชนิดนี้ถูกธรรมชาติสร้างขึ้น
ให้สามารถอยู่รอดในพื้นที่ที่มีความเปลี่ยนแปลงตลอดเวลา ไม่ว่าจะน้ำแล้ง ไฟป่า หรือน้ำท่วม
ทั้งยังมีลำต้นที่แปลกตา โดยเฉพาะอย่างยิ่งเมื่อสะท้อนภาพผ่านผืนน้ำเรียบนิ่งราวกระจก
อีกทั้งพันธุ์ไม้ต่าง ๆ ทั้งบนบก ในน้ำ และใต้น้ำ เช่น หล้ากระจูด บัว และสาหร่าย
ต่างเป็นองค์ประกอบของธรรมชาติที่ทำให้พื้นที่ชุ่มน้ำแห่งนี้สวยงามราวกับภาพฝัน



- 📍 พิกัดภูมิศาสตร์ (GPS) 12.6474, 101.5489
- 📍 สวนพฤกษศาสตร์ระยอง ตั้งอยู่ที่ตำบลชากพง อำเภอแกลง จังหวัดระยอง ห่างจากหาดแหลมแม่พิมพ์ 8 กิโลเมตร และห่างจากบ้านเพ 15 กิโลเมตร
- 🏠 บริการเรือคายัคให้เช่า ชั่วโมงละ 100 บาท
เรือท่องเที่ยวแบบติดเครื่องยนต์ ชั่วโมงละ 600 บาท (นั่งได้ 4-6 คน) และจักรยาน ชั่วโมงละ 50 บาท
- 🕒 เวลาเปิด 06:00-18:00 น. แนะนำให้เดินทางในช่วงสาย และบ่ายแก่ ๆ ที่อากาศไม่ร้อน
- 📞 สวนพฤกษศาสตร์ระยอง โทร. 0 3863 8880, 08 1024 5926

กิจกรรม

- พายเรือคายัคชมบึง ระยะทาง 2 กิโลเมตร ใช้เวลาประมาณ 2-3 ชั่วโมง
- ชมธรรมชาติ ป่าเสม็ดพันปี พืชน้ำ ดงดอกบัว และแพหญ้าหนังหมา (แพที่เกิดจากหญ้าทับถมกันจนหนาคลายผืนดินลอยน้ำ สามารถขึ้นไปเดินได้)
- กิจกรรมชมธรรมชาติโดยการขี่จักรยาน เดินเส้นทางศึกษาธรรมชาติ หรือเดินทางด้วยเรือยนต์



เที่ยวตามกระแส(น้ำ)

ล่องเรือเข้าป่าลึก ชมน้ำตกกลับ

เขื่อนขุนด่านปราการชล จังหวัดนครนายก

เขื่อนขุนด่านปราการชล สร้างขึ้นตามพระราชดำริของ พระบาทสมเด็จพระมหาภูมิพลอดุลยเดชมหาราช บรมนาถบพิตร รัชกาลที่ 9 เพื่อบริหารจัดการน้ำในพื้นที่ลุ่มน้ำนครนายกให้มีน้ำพอใช้ทำการเกษตรในฤดูแล้ง และป้องกันน้ำท่วมในฤดูน้ำหลาก

ปริมาณน้ำมหาศาลในอ่างเก็บน้ำเหนือเขื่อนขุนด่านฯ มาจากคลองท่าด่าน และลำห้วยเล็ก ๆ มากมาย ซึ่งมีจุดกำเนิดจากทิวเขาตองพญาเย็น ในเขตอุทยานแห่งชาติ เขาใหญ่ การล่องเรือท่องเที่ยวในอ่างเก็บน้ำเหนือเขื่อนขุนด่านฯ จึงเป็นเส้นทางที่จะพาเราเดินทางเข้าสู่กลางป่าลึก ซึ่งมีน้ำตกซ่อนอยู่หลายแห่ง เช่น น้ำตกผางามงอน และน้ำตกคลองคราม ซึ่งเป็นน้ำตกขนาดเล็กแต่สวยงามและมีเสน่ห์อย่างยิ่ง เพราะตัวน้ำตกถูกห้อมล้อมด้วยความเขียวขจีของต้นไม้ และก้อนหินที่เต็มไปด้วยมอส เฟิร์น และตะไคร่น้ำอันชุ่มชื้น

น้ำตกสองแห่งนี้เหมาะแก่การมาเที่ยวชมในช่วงปลายฤดูฝน ซึ่งเขื่อนจะมีระดับน้ำสูง ทำให้เราสามารถล่องเรือเข้าไปใกล้ตัวน้ำตกได้มากยิ่งขึ้น แต่ถ้าเป็นช่วงฤดูหนาว ซึ่งระดับน้ำในเขื่อนลดลง จะเหมาะแก่การไปชมน้ำตกผาช่องลม ซึ่งเป็นน้ำตกใหญ่ ที่มีน้ำตลอดปี เส้นทางเดินไปน้ำตกแห่งนี้จะมีทัศนียภาพที่สวยงาม เพราะเป็นทุ่งหญ้า ในช่องเขาที่มีลำธารสายเล็ก ๆ ไหลซอกซอนอย่างสวยงามราวกับภาพในฝัน



- 📍 พิกัดภูมิศาสตร์ (GPS) 14.3157, 101.3258
- 📍 เขื่อนขุนด่านปราการชล ตั้งอยู่ในตำบลหินตั้ง อำเภอเมือง จังหวัดนครนายก ห่างจากตัวเมืองนครนายก 20 กิโลเมตร
- 📷 กิจกรรมล่องเรือชมน้ำตกในอ่างเก็บน้ำเหนือเขื่อนขุนด่านฯ ค่าเรือ สำหรับ 1-5 คน คิดราคาเหมาลำละ 1,000 บาท และสำหรับ 6-10 คน ค่าเรือคนละ 200 บาท
- 🕒 เวลาเปิด 8:00-16:00 น.
- 📞 กลุ่มเรือชมธรรมชาติ และน้ำตก เขื่อนขุนด่าน โทร. 0 89493 1200





เที่ยวตามกระแสรัก(น้ำ)

เที่ยวตามกระแส(น้ำ)



ชมวิวอลังการ

คลองเขาแดง จังหวัดประจวบคีรีขันธ์

คลองเขาแดงเป็นคลองสายหนึ่งที่มีต้นกำเนิดจากเทือกเขาตะนาวศรี ไหลผ่านผืนป่าในเขตอุทยานแห่งชาติเขาสามร้อยยอด ก่อนไหลลงสู่อ่าวไทย เป็นลำคลองธรรมชาติที่มีทัศนียภาพตระการตาของสายน้ำและเทือกเขา สลับซับซ้อน อันเป็นที่มาของชื่ออุทยานแห่งชาติเขาสามร้อยยอด

จุดเริ่มต้นล่องเรือคลองเขาแดงอยู่บริเวณวัดเขาแดง โดยเส้นทางช่วงแรก จะผ่านหมู่บ้านประมงขนาดเล็กที่ตั้งอยู่ท่ามกลางป่าชายเลนผืนใหญ่ เราจะได้เห็นสรรพชีวิตมากมายอาศัยอยู่ในผืนป่าแห่งนี้เป็นระบบนิเวศ ทั้งปลาตีน และปูก้ามดาบ ที่หาเศษใบไม้และสารอินทรีย์ในดินเลนเป็นอาหาร ส่วนลิงแสมก็จับปูบนพื้นเลนกิน ในขณะที่นกกระยางเดินลุยน้ำจับปลา อูริมคลองให้เห็นบ่อย ๆ และสิ่งที่โดดเด่นที่สุดของเส้นทางล่องเรือนี้ คือความอลังการของภูผาสีสูงชันที่ขนาบแนบชิดสายน้ำ เป็นภาพธรรมชาติที่น่าประทับใจ โดยเฉพาะในช่วงเวลาเย็นอย่างจวบจนพระอาทิตย์ลับขอบฟ้า



📍 พิกัดภูมิศาสตร์ (GPS) 12.135536, 99.961163

📍 จุดเริ่มต้นล่องเรือคลองเขาแดง อยู่ในบริเวณวัดเขาแดง ตำบลเขาแดง อำเภอกุยบุรี จังหวัดประจวบคีรีขันธ์ ห่างจากที่ทำการอุทยานแห่งชาติเขาสามร้อยยอด 2 กิโลเมตร และห่างจากหาดปรานบุรี 37 กิโลเมตร

👛 ค่าบริการล่องเรือ ลำละ 500 บาท (นั่งได้ 6 คน) ใช้เวลาประมาณ 1-2 ชั่วโมง

🕒 เวลาเปิด 8:00 - 18:00 น.

📞 อุทยานแห่งชาติเขาสามร้อยยอด โทร. 0 3282 1568

ล่องเรือเที่ยวทุ่งเมื่อรุ่งสาง

ทุ่งสามร้อยยอด จังหวัดประจวบคีรีขันธ์

ทุ่งสามร้อยยอดเป็นพื้นที่ชุ่มน้ำขนาดใหญ่ อยู่ทางด้านทิศตะวันตกของเทือกเขาสามร้อยยอด นักธรณีวิทยาสันนิษฐานว่าพื้นที่บริเวณนี้เคยเป็น ทะเลมาก่อน ต่อมาถูกปิดกั้นด้วยตะกอนและสันทราย ทำให้ที่ราบแอ่งกระทะแห่งนี้กลายเป็นบึงกว้างใหญ่ พื้นที่กว่า 40,000 ไร่ และเป็นหนึ่งในพื้นที่ชุ่มน้ำ ในอนุสัญญาแรมซาร์ หรืออนุสัญญาว่าด้วยพื้นที่ชุ่มน้ำ ที่มีความสำคัญระดับนานาชาติ

ทุ่งสามร้อยยอดเปรียบดังอู่ข้าวอู่น้ำของชาวบ้าน ในละแวกนี้มาตั้งแต่อดีต เพราะมีธรรมชาติอุดมสมบูรณ์ เต็มไปด้วยพืช สัตว์น้ำ และนกมากมาย มีดอกบัวขึ้น ตามธรรมชาติ เราสามารถสัมผัสบรรยากาศสวยงามนี้ได้ ด้วยการล่องเรือชมทุ่งสามร้อยยอด ซึ่งมีผู้ให้บริการ หลายรายในบริเวณรอบ ๆ บึง

เรือลำน้อยจะพาเราท่องเที่ยวตามทางน้ำเล็ก ๆ ในบึงกว้างใหญ่ ที่ขนาบด้วยดงต้นธูปฤๅษีและหญ้ากก ขึ้นสลับกับดอกบัว ซึ่งจะบานเต็มทุ่งในช่วงฤดูหนาว ในช่วงเวลารุ่งเช้า ธรรมชาติที่นี่จะสวยงามเป็นพิเศษ เมื่อสรรพชีวิตต่าง ๆ เริ่มต้นขึ้นมาจากความหลับใหล ดอกบัวจะผลิบาน นกหลากหลายชนิด เช่น นกอีโก้ง นกกระสาแดง จะออกจับปลาหากินในบึงอันอุดมสมบูรณ์ เป็นภาพชีวิตในทุ่งกว้างที่งดงามและน่าประทับใจ



เที่ยวตามกระแส(น้ำ)



📍 พิกัดภูมิศาสตร์ (GPS) 12.2440 99.9324

📍 ทุ่งสามร้อยยอด อยู่ในเขตอุทยานแห่งชาติเขาสามร้อยยอด กิ่งอำเภอสามร้อยยอด จังหวัดประจวบคีรีขันธ์ ห่างจากกิ่งอำเภอสามร้อยยอด 10 กิโลเมตร

📷 กิจกรรมล่องเรือชมทุ่งสามร้อยยอด ค่าเรือ ลำละ 500-600 บาท (นั่งได้ 4 คน)

🕒 เวลาเปิด 8:00-18:00 น.

📞 ศูนย์ศึกษาธรรมชาติบึงบัว อุทยานแห่งชาติเขาสามร้อยยอด โทร. 0 3282 1568

ชุมชนท่องเที่ยว เกาะมอญ เกาะไผ่ โทร. 09 2651 3269, 08 0956 7876


ท่าเรือชมทุ่ง เกาะไผ่แคมป์ปิ้ง โทร. 08 9829 6805, 09 2514 7461

เที่ยวตามวิถี เรียนรู้ชีวิต

สายน้ำเป็นต้นกำเนิดทุกอารยธรรม สายน้ำจึงเป็นทุกอย่างของมนุษย์ ทั้งดื่มกิน ทำเกษตร ตั้งบ้านเรือน และคมนาคม การท่องเที่ยวบนเส้นทางแห่งสายน้ำจึงเป็นวิถีการเดินทางที่เปิดโอกาสให้เราเรียนรู้เรื่องราวแห่งชีวิตของผู้คนอย่างไม่รู้จบ

● ภาคกลาง

คลองมหาสวัสดิ์ จังหวัดนครปฐม	30
คลองโคกน จังหวัดสมุทรสงคราม	31
ตลาดน้ำท่าคา จังหวัดสมุทรสงคราม	32
คลองบางนางรม จังหวัดประจวบคีรีขันธ์	33



● ภาคใต้

คลองพะโต๊ะ จังหวัดชุมพร	34
บ้านบางสน จังหวัดชุมพร	35
คลองร้อยสาย จังหวัดสุราษฎร์ธานี	36
แม่น้ำกระบุรี จังหวัดระนอง	37
คลองลัดโนด จังหวัดระนอง	39
อินทรพาร์ม จังหวัดภูเก็ต	40

เรือพื้นบ้านส่วนใหญ่จะใช้ไม้เนื้อแข็งจากต้นไม้ใหญ่ในการทำกระดูกงูเรือ เรือบางลำสร้างจากการขุดไม้ทั้งต้น ทำให้เรือพื้นบ้านมีลักษณะแคบและยาว ใช้ในการเดินทางในแม่น้ำ ลำคลอง และทะเลสาบได้อย่างคล่องตัว



เที่ยวล่อง ส่องวิถีเกษตรชากรุง

คลองมหาสวัสดิ์ จังหวัดนครปฐม

คลองมหาสวัสดิ์เป็นคลองขุดเก่าแก่ ซึ่งรัชกาลที่ 4 ทรงโปรดเกล้าฯ ให้ขุดขึ้นเพื่อเป็นเส้นทางเชื่อมต่อพระนครกับเมืองนครชัยศรี (นครปฐม) โดยมีบันทึกว่า หลังจากการขุดคลองสำเร็จเสร็จสิ้น ก็มีชาวบ้านจากลุ่มน้ำนครชัยศรีอพยพเข้ามาตั้งรกรากทำการเกษตรตั้งแต่นั้นเป็นต้นมา จนทุกวันนี้ ชุมชนริมคลองมหาสวัสดิ์จึงทำหน้าที่เป็นเสมือนสวนหลังบ้านของกรุงเทพฯ เป็นทั้งแหล่งปลูกพืชผักสวนครัว ผลไม้ ดอกไม้ และผลิตผลมากมายเพื่อป้อนให้แก่เมืองใหญ่

การล่องเรือชมสวนเลียบคลองมหาสวัสดิ์ จึงเป็นการเดินทางที่เต็มไปด้วยเรื่องราวทางภูมิปัญญาการเกษตรมากมายให้เรียนรู้และสัมผัส ทั้งการเยี่ยมชมนาบัว ที่ให้เราลองพายเรือเก็บดอกบัวและตัดพื้ดอกบัวเพื่อนำไปถวายพระด้วยตัวเอง นอกจากนี้ยังมีสวนส้มโอพันธุ์นครชัยศรีสด ฟาร์มกล้วยไม้พันธุ์สีม่วง และกลุ่มเกษตรกรปลูกข้าวพันธุ์ไรซ์เบอร์รี่ ซึ่งมีเมนูข้าวตั้งไรซ์เบอร์รี่ให้ลองปรุงและลิ้มชิมรสมีของตัวเอง นับเป็นการเดินทางที่สนุก อิ่มท้อง อิ่มใจ และได้ความรู้



กิจกรรม

- ล่องเรือชมวิถีชีวิตริมคลองมหาสวัสดิ์
- พายเรือเก็บดอกบัว
- ชมสวนส้มโอ
- ชมฟาร์มกล้วยไม้
- ชิมข้าวตั้งไรซ์เบอร์รี่แบบปรุงรสได้เอง





📍 พิกัดภูมิศาสตร์ (GPS) 13.8067, 100.2848 (ท่าเรือ)

📍 จุดเริ่มต้นล่องเรือคลองมหาสวัสดิ์ อยู่บริเวณท่าเรือวัดสุวรรณาราม ตำบลมหาสวัสดิ์ อำเภอกุสุมาลย์ จังหวัดนครปฐม ห่างจากจากมหาวิทยาลัยมหิดล วิทยาเขตศาลายา 4 กิโลเมตร

📄 ค่าบริการล่องเรือ ค่าเรือลำละ 350 บาท (นั่งได้ 6 คน) ค่าเข้าชมสถานที่ 5 จุด คนละ 100 บาท

🕒 เวลาเปิด 8:00-18:00 น. (โปรดนัดหมายล่วงหน้า)

📞 วิสาหกิจชุมชนการท่องเที่ยวเชิงเกษตรล่องเรือชมสวนเลียบบคลองมหาสวัสดิ์

โทร. 08 4498 6340, 08 9403 6955

เที่ยวตามกระแส(น้ำ)

เที่ยวทำดี ความสนุกที่เป็อนโคลน

คลองโคน จังหวัดสมุทรสงคราม



คลองโคนเป็นคลองสายหนึ่งในลุ่มน้ำแม่กลองที่ไหลออกสู่อ่าวไทย บริเวณปากคลองสายนี้มีป่าชายเลนผืนใหญ่ ซึ่งเกิดจากความร่วมมือร่วมใจของชาวบ้านในหมู่บ้านที่ช่วยกันปลูกต้นไม้ที่ละต้น ๆ จนสามารถฟื้นฟูและรักษาธรรมชาติชายฝั่งให้มีความอุดมสมบูรณ์เหมือนที่เคยเป็นมาในอดีต

เราสามารถเป็นส่วนหนึ่งของเรื่องราวดี ๆ เหล่านี้ได้ด้วยการล่องเรือไปปลูกป่า และไปดูให้เห็นกับตาว่าผืนป่าชายเลนที่คนรุ่นก่อน ๆ ร่วมกันปลูกและรักษาไว้นั้นอุดมสมบูรณ์แค่ไหน เห็นได้จากฝูงลิงแสมที่อาศัยอยู่ในธรรมชาติ และชาวบ้านที่หากินด้วยการถักกระจาดหาหอยแครงในทะเลโคลน ซึ่งเราสามารถลองทำกิจกรรมละอะ ๆ แบบนี้ได้เช่นกัน นอกจากนี้ยังสามารถลองเล่นสกีโคลนที่ใช้เรือหางยาวลากกระจาดไม้ แล้วปิดท้ายด้วยอาหารพื้นบ้านมื้อใหญ่ ซึ่งได้มาจากทรัพยากรในดินลีนในทะเลโคลนอันอุดมสมบูรณ์ ทั้งหอยแครงสด ๆ กุ้ง ปลาทุ และผักพื้นบ้านอย่างใบชะคราม เสริฟบนกระเตงกลางทะเล บ้านไม้บรรยากาศดีที่ชาวบ้านสร้างไว้เฝ้าฟาร์มหอยแครง



- 📍 พิกัดภูมิศาสตร์ (GPS) 13.331634, 99.969137
- 📍 ศูนย์อนุรักษ์ป่าชายเลนคลองโคน ผู้ใหญ่ชง โสมสเดย์
ตั้งอยู่ที่ บ้านคลองโคน อำเภอเมือง จังหวัดสมุทรสงคราม
ห่างจากตัวเมืองสมุทรสงคราม 18 กิโลเมตร
- 📷 ค่าล่องเรือ และกิจกรรมอื่น ๆ คนละ 700 บาท
- 📞 ศูนย์อนุรักษ์ป่าชายเลนคลองโคน ผู้ใหญ่ชง โสมสเดย์
โทร. 08 2794 1956, 06 2265 5356
- 📄 ศูนย์อนุรักษ์ป่าชายเลนคลองโคน & ผู้ใหญ่ชงคีโสมสเดย์ รีสอร์ท

กิจกรรม

- ล่องเรือชมป่าชายเลน
- ดูชาวบ้านถักกระจาดหาหอยแครง
- กิจกรรมจิตอาสา ปลูกป่าชายเลน
- กิจกรรมสนุก ลองถักกระจาดหาหอยแครง และเล่นสกีโคลน
- รับประทานอาหารทะเลบนกระเตงกลางน้ำ

เที่ยวตามกระแสรัก(น้ำ)



ลัดเลาะร่องสวน กวนน้ำตาลมะพร้าว

ล่องเรือตลาดน้ำท่าคา จังหวัดสมุทรสงคราม

สมุทรสงครามเป็นจังหวัดที่มีแม่น้ำลำคลองมากกว่าถนน เนื่องจากชีวิตคนพื้นถิ่นที่นี่ยังผูกพันอยู่กับวิถีการเกษตร โดยมีลำคลองและร่องสวนเป็นทั้งเส้นทางสัญจรและคลองส่งน้ำ ในพื้นที่ลุ่มน้ำแม่กลองจึงมีตลาดน้ำมากมายหลายแห่ง ซึ่งกระจายตัวอยู่ตามลำคลองสายต่าง ๆ

ตลาดน้ำท่าคาเป็นตลาดน้ำอีกแห่งหนึ่งที่ยังมีบรรยากาศแบบดั้งเดิม ที่นี่เป็นแหล่งซื้อหาของดีประจำถิ่นที่ส่งตรงมาจากสวน ทั้งมะพร้าว ฝรั่ง ชมพู องุ่น ส้มโอ ซึ่งชาวสวนตัวจริงขนลงเรือพายมาขายด้วยตัวเอง

แต่ถ้าอยากเที่ยวตลาดน้ำท่าคาอย่างเข้าถึงและลึกซึ้ง ขอแนะนำให้นั่งเรือพายเที่ยวลำคลองท่าคาที่จะพาเราท่องไปตามลำคลองสายเล็ก ๆ ลัดเลาะร่องสวนของชาวบ้าน แวะเที่ยวสวนผลไม้หลากหลายชนิด โดยเฉพาะสวนมะพร้าวซึ่งจะพบได้มากเป็นพิเศษ เพราะสมุทรสงครามเป็นแหล่งปลูกมะพร้าวที่ใหญ่ที่สุดในประเทศไทย

การเที่ยวชมสวนมะพร้าวจะทำให้เราได้สัมผัสถึงความมหัศจรรย์ของผลไม้ชนิดนี้ ที่สามารถเติมน้ำจากผล นำเนื้อไปคั้นกะทิ นำกะลาไปทำเครื่องมือเครื่องใช้ และยังสามารถนำน้ำหวานจากช่อดอกไปเคี้ยวเป็นน้ำตาลมะพร้าว ที่รู้จักกันดีในชื่อน้ำตาลปึก ซึ่งในทริปล่องเรือจะพาไปชมโรงงานทำน้ำตาลมะพร้าว เพื่อชมวิธีการเคี้ยวน้ำตาลอันหอมกรุ่น และชื่อน้ำตาลปึกที่ทำเสร็จสดใหม่จากเตากลับบ้านได้อีกด้วย



📍 พิกัดภูมิศาสตร์ (GPS) 13.4718, 99.9949



ตลาดน้ำท่าคา ตั้งอยู่ในตำบลท่าคา อำเภอบ้านแหลม จังหวัดสมุทรสงคราม

ห่างจากตัวอำเภอบ้านแหลม 9.5 กิโลเมตร และห่างจากตัวอำเภอเมืองสมุทรสงคราม 10 กิโลเมตร



เปิดทุกวันเสาร์-อาทิตย์ และวันขึ้นหรือแรม 2 ค่ำ, 7 ค่ำ และ 12 ค่ำ เวลา 6:00 - 12:00 น.



ค่าล่องเรือ 200 บาทต่อลำ (นั่งได้ 3-4 คน)



กลุ่มท่องเที่ยวตลาดน้ำท่าคา 0 3476 6190





เที่ยวตามกระแสรัก(น้ำ)

ล่องบางนางรม กินหอยสด สุดอร่อย

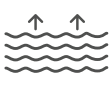
คลองบางนางรม ประจวบคีรีขันธ์

คลองบางนางรมมีต้นกำเนิดบนทิวเขาตะนาวศรี ที่ไหลลดหลั่นสู่พื้นราบและอ่าวไทย นำพาราดูอาหารมากมายจากผืนป่ามาตามกระแส น้ำ ทำให้หอยนางรมในคลองสายนี้เติบโตได้ดี และมีเนื้อหวานมัน ชาวบ้านบริเวณปากคลองสายนี้จึงทำฟาร์มเลี้ยงหอยกันเป็นล่ำเป็นสัน เห็นได้จากฟาร์มหอยมากมายที่ขนานสองฝั่งลำคลองตลอดระยะทาง 3-4 กิโลเมตร เป็นเครื่องยืนยันได้ว่าที่นี่เป็นหนึ่งในแหล่งเลี้ยงหอยนางรมชั้นดีของไทย



การล่องเรือชมคลองบางนางรม นอกจากจะได้เรียนรู้เรื่องราว การทำฟาร์มหอย ยังได้สัมผัสบรรยากาศดี ๆ ของลำคลอง และไฮไลท์สำคัญที่สุดคือการกินหอยนางรมแบบจุใจ ที่เสิร์ฟ บนเรือพร้อมเครื่องเคียงครบรส สดใหม่เหมือนเพิ่งเก็บกันสด ๆ จากฟาร์ม นับเป็นการเดินทางที่คนชอบกินหอยนางรม ต้องหลงรักอย่างแน่นอน

เที่ยวตามกระแส(น้ำ)



กิจกรรม

- ล่องเรือชมฟาร์มหอยนางรมในลำคลอง
- เรียนรู้กระบวนการเลี้ยงหอยนางรม
- รับประทานหอยนางรมสด ๆ

- 📍 พิกัดภูมิศาสตร์ (GPS) 11.818663, 99.798880
- 📍 คลองบางนางรม อำเภอเมือง จังหวัดประจวบคีรีขันธ์
จุดลงเรืออยู่บริเวณเชิงสะพานข้ามปากคลอง
ใกล้วัดเขาช่องกระจก
- 📷 กิจกรรมล่องเรือ คนละ 500 บาท ขึ้นท่า 5 คน
หรือเหมาลำ 2,500 บาท พร้อมหอยนางรม 1 ชุด
- 🕒 ควรเดินทางช่วงน้ำขึ้น (โปรดนัดหมายล่วงหน้า)
- 📞 สามอ่าวปรีนเซสทัวร์ โทร. 08 2244 6919

ล่องแพในป่า กินอาหารพื้นบ้าน

คลองพะโต๊ะ จังหวัดชุมพร

พะโต๊ะ คือดินแดนกลางหุบเขา มีหมู่บ้านเล็ก ๆ ที่ชาวบ้านใช้ชีวิตอย่างสงบสุข ด้วยการทำสวนผลไม้ อำเภอนี้มีสายน้ำสำคัญคือคลองพะโต๊ะ ซึ่งกำเนิดจากผืนป่าบนเทือกเขาตะนาวศรี ชาวอำเภอพะโต๊ะในอดีตใช้น้ำในลำคลองนี้ทั้งดื่มกิน ทำสวน และยังใช้เป็นเส้นทางสัญจรออกสู่โลกภายนอก ชาวบ้านเล่าให้ฟังว่าสมัยก่อนที่ถนนหนทางยังไม่สะดวก การเดินทางไปอำเภอหลังสวนเพื่อเอาผลหมากตากไม้ไปขาย ต้องใช้เวลาล่องแพกันเป็นวัน ๆ

มาเที่ยวอำเภอพะโต๊ะทั้งที ควรมาล่องสัมผัสบรรยากาศการเดินทางแบบย้อนอดีต ด้วยการล่องแพไม้ไผ่ ท่องป่าดงพงไพร ชมบรรยากาศแห่งสายน้ำที่ขนาบด้วยความเขียวชอุ่มของป่าเขาและสวนผลไม้ ซึ่งนักท่องเที่ยวยังสามารถแวะขึ้นไปเที่ยวชมได้

ความสนุกของการล่องแพคลองพะโต๊ะคือการได้ล่องแพด้วยตัวเอง เนื่องจากลำคลองบางช่วงน้ำไม่ลึกจึงสามารถล่องแพได้ง่าย หรือจะโอดน้ำเล่นก็สามารถทำได้อย่างปลอดภัย ก่อนจะปิดท้ายทริปล่องแพนี้ด้วยมื้ออาหารแบบบ้าน ๆ ที่เสิร์ฟแบบจัดเต็ม โดยมีเมนูไม่เหมือนใครคือไข่เจียวใบตอง ซึ่งทอดบนใบตองโดยไม่ใช้น้ำมัน และข้าวห่อใบเร็ด ที่หุงโดยการห่อข้าวด้วยใบเร็ดแล้วใส่กระบองไม้ไผ่ก่อนนำไปหลามจนสุก เป็นวิธีการหุงหาอาหารตามแบบฉบับชาวพะโต๊ะอย่างแท้จริง



พิกัดภูมิศาสตร์ (GPS) 9.8038, 98.7401


จุดล่องแพอยู่ที่บ้านคลองเรือ ตำบลปากทรง อำเภอพะโต๊ะ จังหวัดชุมพร

ห่างจากตัวอำเภอพะโต๊ะ 18 กิโลเมตร และห่างจากอำเภอเมืองชุมพร 119 กิโลเมตร

ค่ากิจกรรมล่องแพ 700 บาทต่อคน (รวมอาหาร 1 มื้อ)

ชุมชนบ้านป่าต้นน้ำพะโต๊ะ โทร. 08 9971 6478

เที่ยวชมธรรมชาติ (น้ำ)



นอนโฮมสเตย์ เหวฮาหอย

บ้านบางสน จังหวัดชุมพร

บ้านบางสนเป็นหมู่บ้านเล็ก ๆ ริมคลองบางสน ในอำเภอปะทิว ทางด้านทิศเหนือของจังหวัดชุมพร เป็นชุมชนชาวประมงที่น่ารักและน่ารัก นักท่องเที่ยวสามารถสัมผัสประสบการณ์แบบชาวประมงได้ที่โฮมสเตย์บ้านไม้ชายคลอง ซึ่งตั้งอยู่ใจกลางหมู่บ้าน

ที่นี่มีกิจกรรมไฮไลท์ที่น่าสนุกและน่าอร่อย คือการออกเรือไปหาหอยฟูกัน ซึ่งหอยชนิดนี้เป็นอาหารประจำถิ่นของอำเภอปะทิว พบได้มากตามพื้นดินเลนในป่าโกงกาง ลักษณะจะคล้ายหอยตลับแต่มีขนาดใหญ่กว่า และไม่มีกลิ่นคาว ระหว่างล่องเรือจะได้เห็นชาวบ้านกำลังหาหอยชนิดนี้อยู่ตามริมคลอง เราสามารถสนุกกับการช่วยชาวบ้านหาหอยแล้วเอามาต้มกินกันสด ๆ บนเรือ ประดูด้วยตะไคร้ ข่า ใบมะกรูด สูตรลับเฉพาะของชาวบ้านบางสน

นอกจากนี้ ที่บ้านบางสนยังมีกิจกรรมอื่น ๆ ที่ให้ประสบการณ์ครบทุกแบบ ทั้งการชมบรรยากาศยามเย็นที่สวยงามบริเวณเนินสันทรายปากอ่าว ออกเรือตกหมึกพร้อมกับชมหิ่งห้อยยามค่ำคืน อีกทั้งยังได้กินอาหารทะเลสด ๆ แบบเต็มอิ่ม และนอนฟังเสียงสายน้ำซบกลุ่มตื้นที่คืน



- 📍 พิกัดภูมิศาสตร์ (GPS) 10.6876, 99.3442
- 📍 บ้านบางสน อยู่ในตำบลบางสน อำเภอปะทิว จังหวัดชุมพร ห่างจากอำเภอเมืองชุมพร 30 กิโลเมตร และห่างจากสนามบินชุมพร 7 กิโลเมตร
- 📷 ค่าที่พักโฮมสเตย์ คนละ 200 บาท
ค่าที่พักรวมอาหาร 3 มื้อ คนละ 700 บาท
ค่ากิจกรรมล่องเรือ หาหอยฟูกัน คนละ 150 บาท
- ☎ โฮมสเตย์บ้านไม้ชายคลอง และวิสาหกิจชุมชน กลุ่มเครือข่ายการท่องเที่ยวโดยชุมชนบางสน โทร. 08 0779 1650
- 🏠 โฮมสเตย์บ้านไม้ชายคลอง บ้านบางสน



เที่ยวตามกระแสรัก(น้ำ)



ล่องคลองร้อยสาย หลากหลายภูมิปัญญา

คลองร้อยสาย จังหวัดสุราษฎร์ธานี

คลองร้อยสาย คือชื่อที่ชาวสุราษฎร์ธานีใช้เรียกพื้นที่ลุ่มน้ำฝั่งตรงข้ามตัวเมืองสุราษฎร์ธานี บริเวณนี้มีแม่น้ำสองสายคือ แม่น้ำตาปี และ แม่น้ำพุนพิน ไหลโอบล้อมพื้นที่ แยกแขนงออกเป็นลำคลองเล็ก ๆ มากมายหลายสาย แม้จะมีมากไม่ถึงร้อยสายตามชื่อที่เรียกขานกัน แต่ก็มีความสลับซับซ้อนเหมือนดินแดนลับแล

การล่องเรือเที่ยวคลองร้อยสาย จะได้เห็นวิถีชีวิตผู้คนที่ยึดอยู่กับธรรมชาติ เห็นบ้านโบราณเก่าแกริมคลอง และที่น่าตื่นตาตื่นใจที่สุดคืออุโมงค์ต้นจากที่ขึ้นขนานสองข้างฝั่งคลอง จนแน่นทึบเป็นระยะทางยาวหลายร้อยเมตร

นอกจากได้ชมอุโมงค์ต้นจากที่สวยงาม ยังได้เรียนรู้วิถีชาวบ้านที่ผูกพันกับพืชท้องถิ่นชนิดนี้ เมื่อเรือจอดนิ่งสนิทจอดต้นจากและคนขับเรือก็เริ่มใช้มีดพร้าตัดต้นจากและใบจากมาดัดแปลง

เป็นสิ่งของสารพัดอย่างให้ชม ทั้งกระบวยตักน้ำที่สานจากใบจาก ตับจากที่ใช้มุงหลังคาบ้าน ขนมาจากที่คุ้นตาและคุ้นลิ้น ปลาตะเพียนสานฝีมือปราณีต และยังได้กินลูกจากสด ๆ รสหวานมันจากต้น



กิจกรรม

- ล่องเรือคลองร้อยสาย ชมอุโมงค์ต้นจาก ชมการสาธิตทำผลิตภัณฑ์จากส่วนประกอบของต้นจาก
- แวะเที่ยวตลาดน้ำบางไปไม้ (เฉพาะวันอาทิตย์) ชมสักการหลวงพ่อข้าวสุก วัดบางไปไม้
- ล่องเรือชมทิวทัศน์ช่วงค่ำ



พิกัดภูมิศาสตร์ (GPS) 9.1484, 99.3200



จุดลงเรือล่องคลองร้อยสาย อยู่ตรงข้าม

ศาลหลักเมืองสุราษฎร์ธานี



กิจกรรมล่องเรือ ใช้เวลาประมาณ 2 ชั่วโมง



ค่าบริการ 300 บาทต่อลำ (นั่งได้ 6-10 คน)

ใช้เวลาล่องเรือประมาณ 2 ชั่วโมง



ควรเดินทางช่วงน้ำขึ้น (โปรดนัดหมายล่วงหน้า)



ชมรมท่องเที่ยวคลองร้อยสายแม่น้ำตาปี

โทร. 0 7720 5323, 08 6267 6695

เที่ยวตามกระแสรัก(น้ำ)




ล่องสายน้ำ สองแผ่นดิน กินกุ้งเนื้อแน่น

แม่น้ำกระบุรี จังหวัดระนอง

แม่น้ำกระบุรีกำเนิดบนเทือกเขาสูง ไหลลดหลั่นสู่ท้องทะเลอันดามัน ทำหน้าที่เป็นเส้นแบ่งเขตแดนไทย-เมียนมา แม่น้ำสายนี้เป็นส่วนหนึ่งของคอคอดกระ ซึ่งเป็นจุดที่แคบที่สุดของคาบสมุทรอินโดจีน

เส้นทางล่องแพชายแดนแม่น้ำกระบุรี จะพาเราสัมผัสบรรยากาศสองฝั่งน้ำสองแผ่นดิน ที่ให้ความรู้สึกใกล้ชิดธรรมชาติ ความเงียบและการเดินทางอันเนิบช้า จะเปิดโอกาสให้เราสังเกตสิ่งต่าง ๆ รอบตัว ทั้งพรรณไม้ที่ขึ้นแอบอิงอยู่กับสายน้ำ และนกหลากหลายชนิดออกหากินอยู่ริมฝั่ง

การเดินทางครั้งนี้ปิดท้ายด้วยกิจกรรมล่องหุงข้าวด้วยกระบอไม้ไผ่ แล้วล้อมวงกินอาหารพื้นบ้านที่มีวัตถุดิบจากแม่น้ำและท้องทะเล เมนูเด็ดคือกุ้งแม่น้ำกระบุรี ที่ชาวบ้านยืนยันว่าอร่อยที่สุดในเมืองไทย เนื่องจากกุ้งเหล่านี้อาศัยอยู่ในแม่น้ำที่ใกล้ทะเล จึงต้องว่ายน้ำวนกระแสน้ำเชื่อมารากจากอิทธิพลน้ำขึ้นน้ำลงตลอดเวลา อีกทั้งยังมีอาหารอุดมสมบูรณ์ให้กินทุกวัน ทำให้กุ้งมีเนื้อแน่นหวานฉ่ำ



เที่ยวตามกระแสน้ำ




กิจกรรม

- ล่องแพในแม่น้ำกระบือ ชมธรรมชาติ พันธุ์ไม้น้ำ และชมต้นจิกร่วงเต็มลำน้ำ (ช่วงเดือนมกราคม-มีนาคม)
- แวะเล่นน้ำบริเวณหาดริมแม่น้ำ ตั้มน้ำสมุนไพรจากกระบอกไม้ไผ่
- กิจกรรมล่องแพด้วยกระบอกไม้ไผ่ รับประทานอาหารพื้นบ้าน และกั๊งแม่น้ำกระบือ



- 📍 พิกัดภูมิศาสตร์ (GPS) 10.554500, 98.808200
- 📍 จุดล่องแพชายแดน แม่น้ำกระบือ อยู่บริเวณ บ้านหาดจิก ตำบลปากจั่น อำเภอกระบือ จังหวัดระนอง ห่างจากตัวเมืองระนอง 79 กิโลเมตร และห่างจากตัวเมืองชุมพร 50 กิโลเมตร
- 🕒 กิจกรรมล่องแพ ระยะทาง 6 กิโลเมตร ใช้เวลาประมาณ 2 ชั่วโมง ค่าบริการคนละ 500 บาท (ขั้นต่ำ 5 คน)
- 🕒 เหมาะสำหรับช่วงเวลาเช้า (โปรดนัดหมายล่วงหน้า)
- 📍 วิชาทกิจชุมชนล่องแพลำน้ำกระบือ ล่องแพแลชายแดน ระนอง Bamboo Rafting Ranong
- ☎ โทร. 09 3739 8339



เที่ยวตามกระแสรัก(น้ำ)



ชิงเรือไปปลูกป่า แล้วกินอาหารพื้นเมืองบนกระซังกลางน้ำ

คลองลัดโนด จังหวัดระนอง

กิจกรรมล่องแพเปียกคลองลัดโนด คือการเดินทางที่มีครบทุกรสชาติ เพราะได้ทำกิจกรรมจิตอาสา ได้กินอาหารอร่อย และยังได้ลองประสบการณ์แปลกใหม่มากมาย

การเดินทางเริ่มต้นด้วยการนั่งเรือฟรีส เรือหางยาวพื้นบ้านที่แล่นด้วยความเร็วอันเร้าใจ ท่องไปในคลองลัดโนดที่ขนาบด้วยป่าชายเลนอันอุดมสมบูรณ์ ไปจนถึงบริเวณปากคลอง เพื่อทำกิจกรรมปลูกป่าชายเลน สร้างความอุดมสมบูรณ์ให้ธรรมชาติ จากนั้นจึงแวะไปชม

กระซังกลางน้ำ รับประทานอาหารทะเลมื้อใหญ่แบบจัดเต็ม เคล้าบรรยากาศดี ๆ จนอิมหน่า แล้วนอนเล่นชมบรรยากาศ จากนั้นจึงเปลี่ยนบรรยากาศไปล่องแพเปียกที่จะได้โดนน้ำ เล่นกันจนเปียกสมใจตามชื่อตั้งไว้ แล้วปิดท้ายการเดินทาง ด้วยการแวะเที่ยวสวนทรายกลางแม่น้ำที่มีลอนทราย เป็นระลอกดูแปลกตา จนชาวบ้านตั้งชื่อให้ว่าสันหลังกิ้งกือ





- 📍 พิกัดภูมิศาสตร์ (GPS) 9.593932, 98.525172
- 📍 จุดเริ่มต้นการล่องเรือ-ล่องแพเป็ยก คลองลัดโนด อยู่บริเวณทางไปบ้านบางเบน (อุทยานแห่งชาติแหลมสน - ท่าเรือไปเกาะค้างคาว) อำเภอเกาะเปอร์ จังหวัดระนอง ห่างจากตัวอำเภอเมืองระนอง 47 กิโลเมตร
- 👤 ค่ากิจกรรม คนละ 1,350 บาท (ขั้นต่ำ 2 คน) รวมค่าอาหาร 1 มื้อ
- ☎️ วิสาหกิจท่องเที่ยวชุมชนตำบลม่วงกลวง โทร. 09 3739 8339
- 🏠 ล่องแพเป็ยก คลองลัดโนด

เที่ยวตามกระแส(น้ำ)

เที่ยวกระชัง ซิมลือบสเตอร์

อินทรฟาร์ม จังหวัดภูเก็ต

บริเวณชายฝั่งด้านทิศตะวันออกของเกาะภูเก็ตมีป่าชายเลนผืนใหญ่ซึ่งเป็นบ้านอันอุดมสมบูรณ์ของกุ้งหอยปูปลา จึงเป็นแหล่งรวมกระชังเลี้ยงสัตว์น้ำมากมายหลายแห่ง หนึ่งในนั้นคือ อินทรฟาร์ม ซึ่งเปิดให้เข้าไปท่องเที่ยว เรียนรู้ และกินอาหารทะเลสด ๆ

อินทรฟาร์ม อยู่ใกล้กับชายฝั่งภูเก็ตแค่อี๋ม เพียงนั่งเรือ 3-5 นาที ก็ถึงกระชังกลางน้ำขนาดใหญ่ ที่มีกิจกรรมให้เรียนรู้ภูมิปัญญาการประมงตามแบบฉบับชาวภูเก็ตหลายอย่าง เช่น การเลี้ยงหอยมุก ซึ่งเป็นอาชีพดั้งเดิมของชาวภูเก็ต นอกจากนี้ยังมีการเพาะเลี้ยงปลาช่อนทะเล ที่ได้รับการขนานนามว่าแบล็คแชลมอน เพราะมีคุณค่าทางอาหารสูง เนื้อ และรสชาติดีคล้ายแชลมอน ปลาชนิดนี้สามารถเพาะเลี้ยงได้ดีที่นี่ ส่วนไฮไลต์ที่ทุกคนให้ความสนใจคือกุ้งลือบสเตอร์ อันเป็นเมนูขึ้นชื่อของจังหวัดภูเก็ต


นอกจากได้เรียนรู้เรื่องสัตว์น้ำมากมายแล้ว อินทรฟาร์มยังมีกิจกรรมพายเรือแคนูเที่ยวชมป่าชายเลนที่อยู่บริเวณรอบ ๆ กระชังเพื่อผ่อนคลาย และปิดท้ายด้วยกิจกรรมที่ห้ามพลาด คือการรับประทานอาหารทะเลสด ๆ ในบรรยากาศดี ๆ



กิจกรรม

- นั่งเรือหางยาว เยือนกระชังกลางน้ำ ชมการเพาะเลี้ยงหอยมุก ปลาแบล็คแชลมอน กุ้งลือบสเตอร์ และปลาเสือพ่นน้ำ
- รับประทานอาหารซีฟู้ด ประสดจากกระชัง
- พายเรือแคนูชมป่าชายเลน

- พิกัดภูมิศาสตร์ (GPS) 7.9305 98.4148
- อินทรฟาร์ม ตั้งอยู่ด้านทิศตะวันออกของเกาะภูเก็ต บริเวณเกาะมะพร้าว ตำบลเกาะแก้ว อำเภอเมืองจังหวัดภูเก็ต ใช้เวลาเดินทางโดยเรือ 3-5 นาที จากท่าเรือแหลมหิน ซึ่งอยู่ห่างจากตัวเมืองภูเก็ตประมาณ 8 กิโลเมตร
- กิจกรรมชมฟาร์มกระชัง เรียนรู้วิถีประมง และพายเรือแคนูชมป่าชายเลน ค่าบริการคนละ 350 บาท (ไม่รวมค่าอาหารทะเล ประสงค์ตามสั่ง)
- โทร. 08 2412 8989
- Intara farm agro tourism and seafood



เที่ยวตามกระแสรัก(น้ำ)

เที่ยวพ่อนคลาย กับสายน้ำ

น้ำมีคุณสมบัติพิเศษ ทั้งชุ่มฉ่ำ สดชื่น และทำให้เราใจเย็น
การท่องเที่ยวแบบพ่อนคลายกับสายน้ำ
ใช้เวลาอันเนิบช้า ในจังหวะเดียวกับสายน้ำที่ไหลเอื่อย ๆ
จึงเป็นการเที่ยวใช้ชีวิตและจิตใจอย่างสมบูรณ์แบบ



● ภาคใต้

บ้านทุ่งหยีเพ็ง จังหวัดกระบี่	42
บ้านปากประ จังหวัดพัทลุง	44
เขื่อนรัชชประภา (เขื่อนเชี่ยวหลาน) จังหวัดสุราษฎร์ธานี	46

● ภาคเหนือ

แม่น้ำปิง จังหวัดเชียงใหม่	48
โครงการพระราชดำริปางตอง 2 (ปางอู๋ง) จังหวัดแม่ฮ่องสอน	50

● ภาคอีสาน

อ่างเก็บน้ำห้วยกระทิง จังหวัดเลย	51
----------------------------------	----

● ภาคตะวันออก

บ้านสลักคอก เกาะช้าง จังหวัดตราด	52
----------------------------------	----

● ภาคกลาง

คลองอ้อมนนท์ จังหวัดนนทบุรี	53
-----------------------------	----

ชุมชนท่องเที่ยวหลายแห่งเริ่มกลับมาใช้
เรือที่ใช้แรงคนในการแจวเหมือนในอดีต
ถึงแม้จะเคลื่อนที่ได้ช้า แต่มีความเงียบ
และมีเสน่ห์มากกว่าเรือติดเครื่องยนต์


อ่าวแสงอรุณ ฟังเสียงป่า

บ้านทุ่งหมีเพ็ง เกาะลันตา จังหวัดกระบี่



บ้านทุ่งหมีเพ็งคือหมู่บ้านอันสงบสุข ซึ่งซ่อนตัวอยู่ฝั่งตะวันออกของเกาะลันตาใหญ่ รอบ ๆ หมู่บ้านมีป่าชายเลนที่ชาวบ้านร่วมแรงร่วมใจกันอนุรักษ์จนธรรมชาติฟื้นป่าและท้องทะเลกลับมาอุดมสมบูรณ์ เป็นป่าชายเลนผืนใหญ่ที่สุดของเกาะลันตา

เราสามารถดื่มด่ำบรรยากาศธรรมชาติเหล่านี้ได้โดยการล่องเรือแจว ซึ่งดัดแปลงมาจากเรือขนถ่านในอดีตให้กลายเป็นเรือท่องเที่ยวสวยงาม นั่งสบาย และเต็มไปด้วยกลิ่นอายของท้องถิ่น






เที่ยวตามกระแสรัก(น้ำ)

ช่วงเวลาที่เหมาะสมแก่การล่องเรือที่สุดคือช่วงเช้าอันเงียบสงบ เมื่อทุกอย่างรอบตัวเรามีเพียงเสียงไม้พายกระทบน้ำเบา ๆ พาให้เรือค่อย ๆ มุ่งหน้าไปหาแสงเรือง ๆ ตรงเส้นขอบฟ้า และเพียงไม่นาน แสงอาทิตย์อันอบอุ่นก็มอบพลังยามเช้าอันสดใสให้แก่เราและสรรพชีวิตในผืนป่า เสียงนกร้องเริ่มดังแว่วมา สลับกับเสียงลิงแสมที่ส่งเสียงร้องมาจากป่าไกล ๆ เป็นสัญญาณบ่งบอกการเริ่มต้นวันใหม่ของเหล่าสรรพชีวิตชีวิตอย่างงดงาม

การล่องเรือชมป่าชายเลนในเช้าวันนี้ จะปิดท้ายด้วยมื้ออาหารแบบท้องถิ่นบนเรือซึ่งจัดสำหรับอย่างง่าย ๆ แต่ดูงดงามด้วยวัสดุธรรมชาติ และอร่อยด้วยรสชาติแบบท้องถิ่นแท้ ๆ



กิจกรรม

- ล่องเรือแจวชมป่าชายเลน รับแสงแรกยามเช้า ชมธรรมชาติ ดูนกน้ำยามกลางวัน หรือล่องเรือชมหิ่งห้อยยามกลางคืน
- รับประทานอาหารท้องถิ่นบนเรือ

📍 พิกัดภูมิศาสตร์ (GPS) 7.5952, 99.0714

📍 บ้านทุ่งหิยเพ็ง ตั้งอยู่ที่ตำบลศาลาด่าน อำเภอเกาะลันตา จังหวัดกระบี่ จุดลงเรืออยู่ห่างจากบ้านศาลาด่าน 7 กิโลเมตร

🏠 กิจกรรมล่องเรือ คนละ 1,300 บาท รวมอาหาร 1 มื้อ

🕒 เปิดเวลา 5:30-20:00 น. (โปรดนัดหมายล่วงหน้า)

☎️ ชุมชนท่องเที่ยวบ้านทุ่งหิยเพ็ง โทร. 08 9590 9173

🚣 เรือแจวทุ่งหิยเพ็ง Koh lanta krabi






เที่ยวตามกระแสรัก(น้ำ)

ดูยกยอ ท่ามกลางแสงตะวันทอแสง

บ้านปากประ จังหวัดพัทลุง



ทะเลสาบสงขลาเป็นแหล่งน้ำที่หล่อเลี้ยงชีวิตชาวสงขลาและพัทลุงมาตั้งแต่อดีตกาล
ดั่งจะเห็นได้จากหมู่บ้านหลายสิบแห่งตั้งรายล้อมทะเลสาบอันกว้างใหญ่ไพศาล
หมู่บ้านเหล่านี้ส่วนใหญ่ประกอบอาชีพประมงเลี้ยงปากท้องกันมาหลายชั่วอายุคน
โดยมีบ้านปากประ เป็นหนึ่งในหมู่บ้านอันเป็นที่รู้จักจากภพยอักษ์มากมายตั้งเรียงราย
ในทะเลสาบอย่างสวยงาม

ชาวประมงที่นิยมใช้จอบปลา เครื่องมือประมงชนิดนี้มีหน้าตาเป็นร่างเหล็กเหลี่ยม
ยึดด้วยโครงไม้ไผ่สี่มุมเพื่อความสะดวกในการช้อนปลาขึ้นจากน้ำ



ยอที่ทะเลสาบสงขลาจะมีขนาดใหญ่เป็นพิเศษ และใช้น้ำหนักตัวคนในการ
ถ่วงไม้คานเพื่อยกยอขึ้นจากน้ำ แลดูเป็นภาพอันสวยงามและบ่งบอกถึงภูมิปัญญา
ในการประมงอย่างชาญฉลาด ทำให้กลายเป็นสัญลักษณ์ของบ้านปากประ
และทะเลสาบสงขลาไปโดยปริยาย

หากใครต้องการชมความสวยงามของทะเลสาบสงขลาที่บ้านปากประ
ขอแนะนำให้มาพักแรมในหมู่บ้าน ซึ่งมีทั้งที่พักแบบโฮมสเตย์และรีสอร์ทเชิงอนุรักษ์
ชิมซับบรรยากาศสวยงามให้เต็มอิ่ม และตื่นแต่เช้าตรู่เพื่อล่องเรือไปชมชาวบ้าน
ยกจอบปลาในบรรยากาศแสงแรกแห่งวัน จากนั้นจึงลัดเลาะไปดูป่าต้นลำพู
ที่ขึ้นอยู่ตามริมน้ำ แล้วล่องเรือดูฝูงควายน้ำนับร้อยตัวที่หากินอยู่ตามทุ่งหญ้า
ริมทะเลสาบ ซึ่งเป็นหนึ่งในภาพชีวิตที่งดงามที่สุดในเมืองไทย

ยกยอ มรดก

ยอจับปลาในบ้านปากประมีจำนวนมาก แต่ถูกควบคุมปริมาณไม่ให้มากเกินไป ด้วยการจำกัดจำนวนยอตามแต่ละสายตระกูล ที่เป็นมรดกตกทอดต่อ ๆ กันมา สามารถซ่อมแซม สร้างใหม่ แต่ไม่สามารถสร้างเพิ่มเติมได้ ซึ่งเป็นข้อดกลงของหมู่บ้านที่ยึดถือกันมา เป็นเวลายาวนาน เพื่อควบคุมปริมาณ ของอุปกรณ์จับสัตว์น้ำไม่ให้มีมากเกินไป เพื่อความสมดุลระหว่างธรรมชาติกับมนุษย์





กิจกรรม

- ขับรถบนสะพานเฉลิมพระเกียรติฯ 80 พรรษา ชมทิวทัศน์ทะเลสาบยามเย็นตลอดระยะทาง 5 กิโลเมตร
- พักโฮมสเตย์หรือรีสอร์ตริมทะเลสาบสงขลาที่บ้านปากประ ชมบรรยากาศพระอาทิตย์ขึ้นยามเช้า
- ล่องเรือชมอัยักษ์กลางทะเลสาบ ชมวิถีชีวิตชาวบ้าน
- ชมฝูงควายน้ำหากินในทุ่งหญ้าริมทะเลสาบ
- ล่องเรือเส้นทางไกล เชื่อมต่อกับทะเลน้อย ดูนกน้ำในทุ่งบัวแดง

📍 พิกัดภูมิศาสตร์ (GPS) 7.728234, 100.145034
📍 บ้านปากประ ตำบลพนางตุง

อำเภอควนขนุน จังหวัดพัทลุง

ห่างจากอำเภอเมืองพัทลุง 20 กิโลเมตร

🏠 ล่องเรือในทะเลสาบบริเวณบ้านปากประ
ลำละ 700 บาท

ล่องเรือในทะเลสาบบ้านปากประ-ทะเลน้อย
ลำละ 1,200 บาท

🕒 เหมาะสำหรับช่วงเวลาเช้า (โปรดนัดหมายล่วงหน้า)

☎️ ทำเรือปากประ บ้านต้นลำพู โทร. 08 1907 2249



เที่ยวตามกระแส(น้ำ)

เสนังแห่งผืนน้ำและกาลเวลา

เขื่อนรัชชประภา (เขื่อนเชี่ยวหลาน)
จังหวัดสุราษฎร์ธานี

เขื่อนรัชชประภา หรือชื่อเดิม เขื่อนเชี่ยวหลาน เป็นเขื่อนที่สร้างขึ้นเพื่อกักเก็บน้ำและผลิตกระแสไฟฟ้า โดยการปิดกั้นลำน้ำในคลองพะแสง ทำให้พื้นที่หุบเขาเหนือสันเขื่อนกลายเป็นทะเลสาบอันกว้างใหญ่ไพศาล ครอบคลุมพื้นที่ผืนป่าในอุทยานแห่งชาติเขาสก และเขตรักษาพันธุ์สัตว์ป่าคลองแสง

กิจกรรมยอดนิยมของการมาเยือนเขื่อนเชี่ยวหลาน คือการล่องเรือชมทิวทัศน์เทือกเขาหินปูนอันสลับซับซ้อน ในทะเลสาบเหนือเขื่อน โดยมีไฮไลต์อยู่ที่เขาสามเกลอ ซึ่งเป็นแห่งหินรูปร่างแปลกตาจำนวน 3 แห่ง ผุดอยู่กลางน้ำ เป็นทัศนียภาพที่งดงามแปลกตาอย่างยิ่ง







เราสามารถเลือกเส้นทางล่องเรือชมทิวทัศน์ระยะสั้น ๆ โดยใช้เวลาประมาณ 2-3 ชั่วโมง หรือซิมซัปปรรยากาศให้เต็มอิ่มด้วยการค้างแรมในแพที่พักซึ่งมีให้บริการอยู่หลายแห่งในทะเลสาบ แต่ละแห่งมีบรรยากาศแตกต่างกันไป เช่น แพนางไพร เป็นแพพักของอุทยานแห่งชาติเขาสก ตั้งอยู่บริเวณ อ่าวสมเด็จ ซึ่งมีทิวทัศน์สวยงามที่สุดในเขื่อนเชี่ยวหลาน แพห้าร้อยไร่ เป็นแพที่ตกแต่งห้องพักอย่างสวยงาม สะดวกสบาย แพคีรีวาริน เน้นห้องพักเรียบง่าย รายล้อมด้วยผืนป่าอุดมสมบูรณ์

เสน่ห์ของการนอนเรือในเขื่อนเชี่ยวหลาน คือการได้ใกล้ชิดธรรมชาติ และได้เห็นความสวยงามของบรรยากาศที่เปลี่ยนแปลงไปตลอดเวลา ทั้งยามเช้าที่มีไอหมอกปกคลุมผืนน้ำ ยามกลางวันที่ผืนน้ำเปลี่ยนเป็นสีมรกต และยามเย็นที่แสงอาทิตย์สีทองส่องแสงเรืองรองไปทั่วผืนน้ำ

นอกจากนี้ ผู้ให้บริการแพพักบางรายยังมีกิจกรรมพาล่องเรือชมสัตว์ป่าหายาก เช่น กระต๊อบซึ่งหากินอยู่ในชายป่าลึก นกเงือกที่บินโฉบไปมาระหว่างต้น นอกจากนี้ยังมีกิจกรรมเดินป่าไปชมถ้ำหลายแห่งที่ซ่อนอยู่ในภูเขา เช่น ถ้ำปะการัง ซึ่งมีหินงอกหินย้อยสวยงามแปลกตาคล้ายปะการังใต้ทะเล



📍 พิกัดภูมิศาสตร์ (GPS) 8.9774, 98.8203

📍 เชื้อนรัชชประภาตั้งอยู่ที่ตำบลเขาพัง อำเภอบ้านตาขุน จังหวัดสุราษฎร์ธานี ห่างจากอำเภอเมือง 77 กิโลเมตร

แพพักของอุทยานแห่งชาติเขาสก

(แพนางไพร แพไกรสร แพโดนเตย)

☎ โทร. 0 7739 5139, 0 7739 5154

🏠 **แพ 500 ไร่** ☎ โทร. 0 7795 3013

🌐 www.500rai.com

📞 500rai Floating Resort Chiewlarn Lake Khaosok

🏠 **แพคีร์วาริน** ☎ โทร. 08 9649 9289

🌐 www.keereewarin.com

📞 Keereewarin Chiewlarn Resort

🏠 **แพเพลินไพร** ☎ โทร. 0 81892 6321

🌐 www.ploenprai.com

📞 แพเพลินไพร เชื้อนรัชชประภา

🏠 **แพสายชล** ☎ โทร. 08 1891 6052, 0 7734 6013

🌐 www.saicholsouthernthailand.com

📞 saicholresort

แพภูตะวัน

☎ โทร. 08 1606 9007, 08 6281 9655, 0 7738 0958

🌐 www.phutawanrafthouse.com,

📞 Phutawan Rafthouse – แพภูตะวัน

🏠 **แพไพรวัลย์** ☎ โทร. 08 1091 7765

🌐 www.praiwanrafthouse.com,


📞 แพไพรวัลย์ บริการเรือนำเที่ยวและแพที่พักเชื้อนรัชชประภา

🏠 **พันวารีย์ เดอะกรีนเนอรี่** ☎ โทร. 08 9132 0007

📞 PanvareeResort

🏠 **แพภูผาวารี** ☎ โทร. 09 1036 9119

📞 phuphawaree





พ่อนคลาย กับสายน้ำปิง

ล่องเรือชมเมือง และกิจกรรมพายเรือคายัก
แม่น้ำปิง จังหวัดเชียงใหม่

ชมเมืองเชียงใหม่ในมุมมองที่แตกต่าง
ด้วยการเดินทางสองแบบสองสไตล์
คือการล่องเรือสบาย ๆ และการพายเรือคายักชิลล์ ๆ
ชมบรรยากาศแม่น้ำปิง ซึ่งเปรียบเสมือนถนนสายหลัก
ที่ผู้คนจากแดนไกลใช้เป็นเส้นทางสู่เมืองเชียงใหม่
ในยุคร้อยกว่าปีที่แล้ว อันเป็นช่วงเวลาที่มีการติดต่อ
ค้าขายระหว่างคนเชียงใหม่กับชาวต่างชาติกำลังเฟื่องฟู

ทุกวันนี้สองฝั่งแม่น้ำปิงช่วงไหลผ่านใจกลางเมือง
จึงเต็มไปด้วยสถานที่ทางประวัติศาสตร์ที่มีกลิ่นอาย
แบบนานาชาติและดั้งเดิมผสมกัน อาทิ อาคารบ้านเรือน
ในย่านชุมชนการค้าของชาวจีน เจดีย์ชาวอันเก่าแก่
และมีตำนานคู่บ้านคู่เมือง โบสถ์คริสต์จักรแห่งแรก
ของเชียงใหม่ อาคารประวัติศาสตร์ของสถานกงสุล-
อังกฤษเดิม และสะพานข้าวเหล็ก แลนด์มาร์คอันคลาสสิก
คู่มือแม่น้ำปิงซึ่งสร้างขึ้นเพื่อจำลองสะพานนารัฐแห่งเดิม
ที่ถูกรื้อสร้างใหม่เมื่อหลายสิบปีที่แล้ว



เราสามารถล่องเรือชมเมืองโดยเลือกใช้บริการจากผู้ให้บริการหลายราย เช่น แม่ปิงริเวอร์ครุยส์ ซึ่งให้บริการเรือล่องแม่น้ำจากท่าเรือวัดชัยมงคล ศูนย์ฝึกกีฬาเรือพาย จังหวัดเชียงใหม่ ตั้งอยู่ในวัดฟ้าฮ่าม ให้บริการเรือคายัก แคนู และเรือล่องแม่น้ำ นอกจากนี้ ตามร้านอาหาร และที่พักบางแห่งที่ตั้งอยู่ริมแม่น้ำปิง ยังมีบริการเรือคายัก และแพดเดิ้ลบอร์ด สำหรับพายชมแม่น้ำปิงอีกด้วย



แม่ปิงริเวอร์ครุยส์

- 📍 พิกัดภูมิศาสตร์ (GPS) 18.7808, 99.0050
- 📍 ท่าเรือวัดชัยมงคล ถนนเจริญประเทศ อำเภอเมือง จังหวัดเชียงใหม่
- 📄 ทริปล่องเรือ ราคาเริ่มต้นคนละ 150 บาท
- 🌐 www.maepingrivercruise.com
- ☎️ โทร. 0 5327 4822, 0 5325 2873

ศูนย์ฝึกกีฬาเรือพาย จังหวัดเชียงใหม่

- 📍 พิกัดภูมิศาสตร์ (GPS) 18.8044, 99.0044
- 📍 ท่าเรือวัดฟ้าฮ่าม ถนนฟ้าฮ่าม อำเภอเมือง จังหวัดเชียงใหม่
- 📄 บริการให้เช่าเรือคายัก ชั่วโมงละ 50 บาท บริการเช่าแพมาเรือ 1,500 บาท (2 ชั่วโมง)
- ☎️ โทร. 08 1883 1279, 08 9633 6018

ร้านอาหาร เดควัน (Deck One)

- 📍 พิกัดภูมิศาสตร์ (GPS) 18.7896, 99.0040
- 📍 ถนนเจริญราษฎร์ อำเภอเมือง จังหวัดเชียงใหม่
- 📄 ให้บริการยืมเรือคายักฟรี สำหรับลูกค้าที่รับประทานอาหารครบ 100 บาทต่อคน
- ☎️ โทร. 0 5330 2788

บ้านนารายณ์ ริเวอร์เกสต์เฮาส์

- 📍 พิกัดภูมิศาสตร์ (GPS) 18.7864, 99.0037
- 📍 ถนนเจริญประเทศ ซอย 2 อำเภอเมือง จังหวัดเชียงใหม่
- 📄 บริการให้เช่าแพดเดิ้ลบอร์ด ชั่วโมงละ 300 บาท
- 🏠 Ban Narai River Guesthouse
- ☎️ โทร. 09 4612 1112



เที่ยวตามกระแสรัก(น้ำ)


ล่องแพไม้ไผ่ คว้าไอหมอก

โครงการพระราชดำริปางตอง 2 (ปางอุ๋ง) จังหวัดแม่ฮ่องสอน


ปางอุ๋ง เป็นชื่อที่รู้จักกันดีของโครงการพระราชดำริปางตอง 2 ซึ่งพระบาทสมเด็จพระปรมินทรมหาภูมิพลอดุลยเดชชมหาราช บรมนาถบพิตร รัชกาลที่ 9 ทรงโปรดเกล้าฯ ให้ก่อสร้างขึ้น เพื่อฟื้นฟูสภาพแวดล้อมของผืนป่าต้นน้ำ และสร้างอาชีพอย่างยั่งยืนให้ชาวบ้านในพื้นที่หมู่บ้านรวมไทย บนดินแดนอันห่างไกล ในจังหวัดแม่ฮ่องสอน

จุดเด่นที่สำคัญในพื้นที่โครงการฯ คืออ่างเก็บน้ำห้วยปางตอง หรืออ่างเก็บน้ำปางอุ๋ง เดิมเป็นพื้นที่ป่าต้นน้ำของลำห้วยปางตอง ซึ่งเป็นแอ่งกระทะในหุบเขา ต่อมามีการสร้างฝายเพื่อกักเก็บน้ำ ทำให้พื้นที่เหนือฝายทตน้ำกลายเป็นทะเลสาบเล็ก ๆ ที่มีทัศนียภาพสวยงามโดยเฉพาะในยามเช้า เมื่อไอความชื้นจากน้ำลอยขึ้นมา กระแทกกับความอบอุ่นของแสงแดด กลายเป็นหมอกสีทองลอยเรีย เต็มผืนน้ำเป็นภาพที่ตราตรึงใจอย่างมาก

อ่างเก็บน้ำปางอุ๋งมีกิจกรรมล่องแพไม้ไผ่ ไปสัมผัสสายหมอก กลางผืนน้ำอย่างใกล้ชิด และชมผืนป่าที่อุดมสมบูรณ์อันเป็นผลจากการฟื้นฟูผืนป่าของโครงการฯ นอกจากนี้กิจกรรมล่องแพยังสามารถแวะชมแปลงไม้ดอกเมืองหนาว ในพื้นที่สวนป่าของโครงการฯ และสัมผัสบรรยากาศธรรมชาติให้เต็มที่ด้วยการกางเต็นท์พักผ่อนในป่าสนสองใบริมทะเลสาบ หรือพักแรมแบบโฮมสเตย์ในหมู่บ้านรวมไทย อันเป็นถิ่นฐานของชาวไทยใหญ่ กระเหรี่ยง และม้ง



เที่ยวตามกระแส(น้ำ)



📍 พิกัดภูมิศาสตร์ (GPS) 19.4982, 97.9095

📍 อ่างเก็บน้ำห้วยปางตอง (ปางอู่) โครงการพระราชดำริปางตอง 2 ตั้งอยู่ในพื้นที่หมู่บ้านรวมไทย ตำบลหมอกจำแป่ อำเภอเมือง จังหวัดแม่ฮ่องสอน ห่างจากตัวเมืองแม่ฮ่องสอน 40 กิโลเมตร

📄 กิจกรรมส่องแพในอ่างเก็บน้ำปางอู่ ราคาลำละ 150 บาท (นั่งได้ 2 คน)

🕒 เวลาเปิด 6:00-20:00 น.

📞 โครงการพระราชดำริปางตอง 2 (ปางอู่) โทร. 0 5361 1244, 08 4481 9466, 08 2898 2536


กินอาหารพื้นบ้าน กลางพื้่นน้ำและขุนเขา

อ่างเก็บน้ำห้วยกระทิง จังหวัดเลย

อ่างเก็บน้ำห้วยกระทิง หรืออ่างเก็บน้ำห้วยน้ำหมาน ตั้งอยู่ท่ามกลางขุนเขาเมืองเลย เป็นอ่างเก็บน้ำที่สร้างขึ้นเพื่อเป็นแหล่งกักเก็บน้ำหล่อเลี้ยงผืนดินเกษตรกรรมของเมืองเลยให้อุดมสมบูรณ์ตลอดปี แม้อ่างเก็บน้ำแห่งนี้จะมีขนาดไม่ใหญ่ แต่ทิวทัศน์ที่สวยงามนักท่องเที่ยวมักจะมาพักผ่อนชมธรรมชาติ และรับประทานอาหารบนแพกลางน้ำ

ที่นี่มีบริการเรือนแพส่วนตัวหลังใหญ่ หลังคามุงจาก ร่มรื่นเย็นสบาย โดยร้านอาหารผู้ให้บริการจะใช้เรือลากแพไปลอยลำไว้กลางน้ำ เพื่อให้นักท่องเที่ยวได้พักผ่อนหย่อนใจ เล่นน้ำ และกินอาหารพื้นบ้านอีสานรสแซ่บ โดยอาหารขึ้นชื่อคือ ส้มตำ ปลาเผา ลาบ ไก่ทอด สมุนไพร ฯลฯ แกลั้บบรรยากาศสายน้ำ สายลม และขุนเขาที่สวยงาม โดยเฉพาะในยามเย็นซึ่งบรรยากาศจะรื่นรมย์เป็นพิเศษ

นอกจากกิจกรรมล่องแพ หากต้องการดื่มด่ำบรรยากาศธรรมชาติให้เต็มอ้อม นักท่องเที่ยวยังสามารถกางเต็นท์พักผ่อนในบริเวณวนอุทยานหริภุช ซึ่งอยู่อีกด้านของอ่างเก็บน้ำ ซึ่งจะได้ชมบรรยากาศของอ่างเก็บน้ำท่ามกลางสายหมอกยามเช้า ซึ่งสวยงามไปอีกแบบ



เที่ยวตามกระแส(น้ำ)



- 📍 พิกัดภูมิศาสตร์ (GPS) 17.5006, 101.6025
- 📍 อ่างเก็บน้ำห้วยกระติง ตั้งอยู่ในตำบลห้วยน้ำหวาน อำเภอเมือง จังหวัดเลย ห่างจากตัวเมืองเลย 18 กิโลเมตร
- 🏠 ค่าบริการแพ 200-400 บาท (ไม่รวมค่าอาหาร)
- 🕒 แพส่วนใหญ่ เปิดบริการเวลา 10:00-18:00 น.

- แพริมบึง โทร. 08 1873 8994
- แพบ้านสวน โทร. 08 0760 6357
- แพพ่อบ้านระเริงชล โทร. 08 6859 8593
- แพไผ่งาม โทร. 08 9276 3075
- แพเพื่อนพ้อง โทร. 08 9964 3938, 08 5644 5823

ดินเนอร์ในเรือมาด ยามอาทิตย์อัสดง

บ้านสลักคอก เกาะช้าง จังหวัดตราด

บ้านสลักคอกเป็นหมู่บ้านชาวประมงเล็ก ๆ บนเกาะช้างด้านทิศตะวันออกเฉียงใต้ เป็นดินแดนอันสงบเงียบ ซึ่งบรรยากาศแตกต่างจากภาพเกาะช้างที่คุ้นเคยกันอย่างสิ้นเชิง ที่นี่มีเวียงอ่าวเว้าเข้ามาในแผ่นดินคล้าย ๆ คอกสัตว์ มีทางเข้าออกทะเลเป็นช่องแคบเล็ก ๆ ทำให้พื้นที่ในอ่าวสลักคอกนี้เป็นพื้นที่อันปลอดภัยต่อคลื่นลม

เราสามารถเที่ยวชมความสวยงามของธรรมชาติในอ่าวสลักคอกได้ด้วยการล่องเรือมาด เรือไม้แบบพื้นบ้านดั้งเดิมที่ปรับปรุงตกแต่งให้มีที่นั่งสะดวกสบาย ใช้การแจวด้วยไม้พาย ให้เรือเคลื่อนที่ไปอย่างช้า ๆ เพื่อใช้เวลากับการฟังเสียงของธรรมชาติ ชมความอุดมสมบูรณ์ของระบบนิเวศป่าชายเลน เห็นวิถีชีวิตของชาวประมงที่ออกเรือหาปลา วางอวน และเก็บหอย

ช่วงเวลาที่ดีที่สุดของการล่องเรือมาดที่บ้านสลักคอก คือช่วงเวลาเช้าตรู่หรือเย็นย่ำ เพื่อดื่มด่ำบรรยากาศแสงสีทองของพระอาทิตย์ หรือจะเลือกล่องเรือในยามค่ำ ค่ำคืน ชมหิ่งห้อยกระพริบแสงในความมืดสนิท เป็นประสบการณ์ที่ทำไม่ได้ง่าย ๆ





- ⊕ พิกัดภูมิศาสตร์ (GPS) 12.023696, 102.391868
- 📍 บ้านสลักคอก อยู่บริเวณทิศตะวันออกเฉียงใต้ของเกาะช้าง
ห่างจากท่าเรือเฟอร์รี่เกาะช้าง ประมาณ 21 กิโลเมตร
และห่างจากหาดทรายขาว ประมาณ 27 กิโลเมตร
- 🚢 ค่าบริการล่องเรือ คนละ 200 บาท (1 ลำ นั่งได้ 4 คน)
ล่องเรือมาพร้อมรับประทานอาหารเย็น คนละ 1,200 บาท
- 🕒 ช่วงเวลาที่เหมาะสม : เดือนพฤศจิกายน - กุมภาพันธ์ ช่วงเช้า และเย็น
- 📞 ชมรมนำเที่ยวพื้นบ้านสลักคอก โทร. 08 7748 9497

เที่ยวตามกระแส(น้ำ)

นอนริมคลอง ลองวันวาน

ลองคลอง โฮมสเตย์ คลองอ้อมนนท์ จังหวัดนนทบุรี



คลองอ้อมนนท์ คือสายน้ำสำคัญที่หล่อเลี้ยงวิถีชีวิตชาวนนทบุรีมาตั้งแต่อดีตกาล คลองสายนี้เคยเป็นแม่น้ำเจ้าพระยาสายเดิมซึ่งมีผู้คนตั้งถิ่นฐานกันมานานหลายร้อยปีก่อนที่จะมีการขุดคลองลัดคนทีในสมัยสมเด็จพระเจ้าปราสาททอง ทำให้แม่น้ำสายหลักกลายเป็นลำคลองสายรองที่มีชื่อใหม่ว่า คลองอ้อมนนท์

ทุกวันนี้ วิถีชีวิตผู้คนริมคลองอ้อมนนท์ยังคงผูกพันอยู่กับสายน้ำ เหมือนกาลเวลาที่นี้ถูกชะลอไว้ให้เดินช้า ชุมชนริมน้ำหลายแห่งยังต้องเข้าถึงโดยทางเรือ อีกทั้งสองฝั่งคลองยังมีพื้นที่สีเขียวของสวนผลไม้ให้เห็น เราสามารถใช้ช่วงเวลาวันหยุดสุดสัปดาห์สั้น ๆ เพื่อสัมผัสบรรยากาศเหล่านี้แบบไม่เร่งรีบ ด้วยการลองมาพักค้างคืนที่โฮมสเตย์ริมคลอง ซึ่งเจ้าของบ้านได้ตกแต่งเรือนไม้เล็ก ๆ หลังเก่าให้เป็นที่พักน่ารัก เปิดพื้นที่ให้เราได้นั่งนอนอ้อยอิ่งมองสายน้ำไหลช้า ๆ ทักทายแม่ค้าที่พายเรือมาขายของกิน

การมาพักโฮมสเตย์ริมคลองเช่นนี้ ยังเปิดโอกาสให้เราได้สัมผัสและชื่นชมวิถีชุมชนได้อย่างเต็มที่ ด้วยวิธีต่าง ๆ เช่น การนั่งเรือวิน อันเป็นพาหนะสัญจรทางน้ำของชาวคลอง ไปเหมียงมองบรรยากาศสองฝั่งน้ำ แวะเที่ยวตลาดน้ำวัดตะเคียน ซึ่งมีแม่ค้าพายเรือนำพืชผักผลไม้จากสวนมาขายกันขวักไขว่ในวันเสาร์-อาทิตย์ หรือจะใช้สองขาออกก้าวเดินสำรวจชุมชนบ้านใกล้เคียงเรือนเคียงรอบ ๆ โฮมสเตย์ แวะตีหมาแพดริบหอมกรุ่น เคล้าบรรยากาศสายน้ำ หรือลองกิจกรรมเวิร์คชอปปั้นดินให้เป็นถ้วย ชาม แจกันใบใหม่ด้วยฝีมือตัวเอง ในสตูดิโอเล็ก ๆ ที่อยู่ในบ้านข้าง ๆ นับว่าเป็นการใช้ช่วงเวลาวันหยุดสุดสัปดาห์อย่างรื่นรมย์ทีเดียว



📍 พิกัดภูมิศาสตร์ (GPS) 13.8510, 100.4244
📍 ชุมชนตลาดบางใหญ่เก่า อยู่ฝั่งตรงข้ามสำนักงานเทศบาล
ตำบลบางม่วง อำเภอบางใหญ่ จังหวัดนนทบุรี
สามารถจอดรถบริเวณสำนักงานเทศบาล
และเดินข้ามสะพานมาฝั่งชุมชน ซึ่งมีทางเดินเลียบบแม่น้ำ
และสามารถใช้บริการเรือวินในการเดินทางไปยังโฮมสเตย์
และสถานที่อื่น ๆ ในชุมชน ค่าบริการ 10 บาท ต่อคน

ลองคลอง โฮมสเตย์

☎ โทร. 06 1645 6229 📍 Long Klong



เที่ยวสนุก ไปตามกระแส

สายน้ำมีหลายอารมณ์ บางทีก็ไหลเอื่อย แต่บางทีก็เชี่ยวกราก เหมือนคนเราที่บางครั้งก็อยากหาอะไรสนุก ๆ ทำ

● กรุงเทพมหานคร

กิจกรรมเรือใบ ศูนย์กีฬาทางน้ำบึงหนองบอน

กรุงเทพมหานคร 55

กิจกรรมพายแพดเดิ้ลบอร์ด 56

คลองซึกพระ - คลองบางกอกใหญ่ กรุงเทพมหานคร

● ภาคกลาง

กิจกรรมเวคเซิร์ฟ 57

จังหวัดปทุมธานี และสมุทรปราการ

กิจกรรมพายแพดเดิ้ลบอร์ด 58

แม่น้ำแคว จังหวัดกาญจนบุรี

● ภาคเหนือ

กิจกรรมพายแพดเดิ้ลบอร์ด 60

แม่น้ำปิง จังหวัดตาก

● ภาคใต้

ล่องแก่งคลองน้ำใส (หนานมดแดง) 61

จังหวัดพัทลุง



- แพดเดิ้ลบอร์ด (SUP - Stand Up Paddle Board)
เป็นกิจกรรมทางน้ำที่กำลังได้รับความนิยม
สามารถนำมาใช้เดินทางท่องเที่ยวในแม่น้ำลำคลองได้
มีข้อดี คือ ความสนุกสนานในการพาย ได้ออกกำลังกาย
ได้ความเป็นส่วนตัวในการเดินทาง และได้ใกล้ชิดสายน้ำ



เล่นใบ ไปกับสายลม

กิจกรรมเรือใบ

ศูนย์กีฬาทางน้ำบึงหนองบอน กรุงเทพมหานคร



เรือใบเป็นพาหนะชนิดแรก ๆ ที่มนุษย์ประดิษฐ์ขึ้นเพื่อใช้เดินทางไกลตั้งแต่หลายพันปีที่แล้ว จนถึงทุกวันนี้ การเล่นเรือใบยังคงมีเสน่ห์ และเปิดโอกาสให้มนุษย์ได้ใกล้ชิดกับธรรมชาติมากที่สุด

เรือใบมีมากมายหลากหลายชนิด แต่เรือทุกชนิดมีพื้นฐานการบังคับใบเช่นเดียวกัน และเราทุกคนสามารถเรียนรู้การเล่นเรือใบได้ง่าย ๆ แม้กระทั่งในกรุงเทพฯ โดยสถานที่ฝึกเล่นเรือใบยอดนิยม คือ ศูนย์กีฬาทางน้ำบึงหนองบอน ซึ่งตั้งอยู่ในพื้นที่บึงหนองบอน อันเป็นส่วนหนึ่งของโครงการแก้มลิง โครงการบริหารจัดการน้ำในพระราชดำริของรัชกาลที่ 9 ซึ่งเก็บกักน้ำจากลำคลองในฝั่งตะวันออกของกรุงเทพฯ เอาไว้ในบึงเพื่อลดปัญหาน้ำท่วมและน้ำแล้ง

ศูนย์กีฬาทางน้ำบึงหนองบอนสอนเล่นเรือใบโดยใช้เรือแบบวอล์คเกอร์เบย์ (Walker Bay) ซึ่งเป็นเรือใบขนาดเล็กที่เรียนรู้ได้ไม่ยาก เหมาะสำหรับการเล่นในบึงและทะเลสาบ เราจะได้เรียนรู้ทักษะเบื้องต้นในการบังคับทิศทางเรือ การปรับองศาใบ การวางแผนเส้นทางเดินเรือ และได้ลองบังคับเรือให้แล่นไปในบึงด้วยตนเองอย่างปลอดภัย และเมื่อเข้าใจทักษะในการเล่นเรือใบเบื้องต้นแล้ว เราก็จะสามารถยืมเรือใบเพื่อเล่นในบึงด้วยตนเองได้ทุกวัน นับเป็นกิจกรรมผ่อนคลายที่รื่นรมย์ และเข้าถึงได้ไม่ยากอย่างที่คิด

เที่ยวตามกระแส(น้ำ)



- 📍 พิกัดภูมิศาสตร์ (GPS) 13.6924, 100.6604
- 📍 ศูนย์กีฬาทางน้ำบึงหนองบอน ถนนเฉลิมพระเกียรติ ร.9 ซอย43 แขวงหนองบอน เขตประเวศ กรุงเทพฯ
- 🕒 บริการกิจกรรมทางน้ำ เรือใบ วินเซิร์ฟ คายัค และแพตเดิ้ลบอร์ด ให้แก่สมาชิกโดยไม่คิดมูลค่า มีการสอนทุกวัน เวลา 16:00 น.
- 📷 ค่าสมาชิกศูนย์ ปีละ 60 บาท
- 🕒 เวลาเปิด 08.30-18.00 น.
- ☎️ โทร. 0 2328 0236
- 🏠 ศูนย์กีฬาบึงหนองบอน

พายบอร์ด สดสองอดีตกาล

กิจกรรมพายแพดเดิ้ลบอร์ด

คลองชักพระ และคลองบางกอกใหญ่ กรุงเทพมหานคร

สัมผัสบรรยากาศลำคลองย่านฝั่งธนบุรีในมิติที่แตกต่าง กับการพายแพดเดิ้ลบอร์ดสีสดใส ที่จะพาเราเข้าถึงเสน่ห์แห่งอดีตกาลของคลองชักพระและคลองบางกอกใหญ่ ซึ่งเคยเป็นแม่น้ำเจ้าพระยาสายเดิมมาก่อนที่จะมีการขุดคลองลัดบางกอกในสมัยกรุงศรีอยุธยาตอนกลาง ทำให้คลองที่ขุดลัดกลายเป็นแม่น้ำสายใหม่ แทนที่แม่น้ำสายเดิมที่เริ่มต้นขึ้นและกลายเป็นลำคลอง ซึ่งทุกวันนี้ยังคงปรากฏวัดโบราณและชุมชนบ้านเรือนเก่าแก่อยู่มากมายหลายแห่ง

กิจกรรมพายแพดเดิ้ลบอร์ดซึ่งให้บริการโดย ซัพ ตาลิ่งชัน (Sup Talingchan) จะเริ่มต้นจากบริเวณริมคลองบางระมาด ผ่านวัดช่างเหล็ก วัดเก่าแก่สมัยกรุงศรีอยุธยา เลี้ยวซ้ายออกสู่คลองชักพระ ชมบรรยากาศบ้านเรือนริมน้ำ จุดแวะพักซื้ออาหารและขนมจากแม่ค้าที่จอดเรือลอยลำอยู่ตรงตลาดน้ำตลิ่งชัน ก่อนจะพายต่อไปจนถึงสิ้นสุดเส้นทางที่บริเวณประตูน้ำปากคลองชักพระ

นอกจากนี้ยังมีเส้นทางระยะไกล มุ่งหน้าสู่คลองบางกอกใหญ่ ซึ่งมีอีกชื่อหนึ่งว่าคลองบางหลวง ชื่อนี้ก็ร่อนมาจากชื่อ คลองบางข้าหลวง เนื่องจากในสมัยธนบุรีต่อเนื่องถึงสมัยต้นกรุงรัตนโกสินทร์ ริมคลองสายนี้จะเป็นที่ตั้งบ้านเรือนของบรรดาข้าหลวง ทุกวันนี้จึงสามารถพบเห็นบ้านเรือนเก่าแก่ที่มีสถาปัตยกรรมสวยงามหลายหลัง เส้นทางนี้จะสิ้นสุดที่บ้านศิลปินคลองบางหลวง ซึ่งเป็นพื้นที่ศิลปะ และวัฒนธรรมในบ้านไม้ริมคลอง มีร้านอาหาร ร้านกาแฟ และมุมพักผ่อนริมคลองอันรื่นรมย์



เที่ยวตามกระแส(น้ำ)



ซัพ ต่ลิ่งชัน (SUP Talingchan)

📍 พิกัดภูมิศาสตร์ (GPS) 13.7717, 100.4506

📍 จุดเริ่มต้นกิจกรรมพายแพดเดิ้ลบอร์ด (SUP Board)

อยู่บริเวณซอยแก้วเงินทอง ถนนฉิมพลี เขตตลิ่งชัน กรุงเทพฯ

📏 กิจกรรมพายแพดเดิ้ลบอร์ด (Sup Board) เส้นทางระยะกลาง 4 กิโลเมตร (ไป-กลับ) ใช้เวลา 2 ชั่วโมง ค่าบริการ 600 บาทต่อคน และเส้นทางระยะไกล 12 กิโลเมตร (ไป-กลับ) ใช้เวลา 4 ชั่วโมง ค่าบริการ 1,200 บาทต่อคน

☎ โทร. 08 7517 9223

📍 SUP Talingchan

โตคลื่นที่ชานกรุง

กิจกรรมเวคเซิร์ฟ จังหวัดปทุมธานี และสมุทรปราการ

เวคเซิร์ฟ (Wake Surf) คือกิจกรรมทำท่ายานน้ำที่แปลกใหม่ ซึ่งไม่จำกัดพื้นที่อยู่เพียงแคในทะเล แต่เราสามารถทำกิจกรรมชนิดนี้ได้แม้กระทั่งในแม่น้ำและบึงกว้าง ๆ ซึ่งทุกวันนี้มีผู้ให้บริการกิจกรรมเวคเซิร์ฟหลายราย ในแถบชานเมืองกรุงเทพฯ และจังหวัดใกล้เคียง

ความแตกต่างของการเล่นเวคเซิร์ฟกับเซิร์ฟบอร์ดชนิดอื่น ๆ อยู่ที่การใช้แรงเรือในการดึงให้ผู้เล่นสามารถยืนตั้งตัวบนบอร์ดได้ในช่วงเริ่มต้นของการเล่น และเมื่อผู้เล่นทรงตัวได้อย่างมั่นคงแล้วก็สามารถปล่อยเชือกให้เป็นอิสระ แล้วบังคับกระดานเซิร์ฟให้แล่นลื่นไปบนลอนคลื่นที่เกิดจากการเคลื่อนที่ของเรือ นับเป็นกิจกรรมที่ทำท่ายและสนุกสนาน อีกทั้งยังได้สัมผัสความชุ่มฉ่ำของสายน้ำด้วย



Te Wake and Ski

- 📍 พิกัดภูมิศาสตร์ (GPS) 14.1138, 100.4867
- 📍 อำเภอสามโคก จังหวัดปทุมธานี
- 📷 ราคาเริ่มต้น ชั่วโมงละ 3,900 บาท (ต่อกลุ่ม)
- 🕒 เวลาเปิด 8:00-18:00 น.
- 🌐 www.tewake-ski.com
- ☎ 08 1806 1896, 08 1750 3543

Pina Wakesurf Club

- 📍 พิกัดภูมิศาสตร์ (GPS) 13.5907, 100.6818
- 📍 อำเภอบางพลี จังหวัดสมุทรปราการ
- 📷 ราคาเริ่มต้น ชั่วโมงละ 5,900 บาท
- 🕒 เวลาเปิด 8:00-18:00 น.
- 📍 Pina Wakesurf Club
- ☎ โทร. 09 0914 5626



เที่ยวตามกระแสน้ำ


มุมมองใหม่ แม่น้ำแคว

กิจกรรมพายแพดเดิ้ลบอร์ด
แม่น้ำแควน้อย-แควใหญ่

จังหวัดกาญจนบุรี



แม่น้ำแควน้อย-แควใหญ่ คือแม่น้ำสายสำคัญที่เรารู้จักดี แม่น้ำสายนี้มีต้นกำเนิดจากเทือกเขาตะนาวศรี ไหลผ่านป่าผืนใหญ่ เป็นต้นน้ำสาขาของแม่น้ำแม่กลอง ตลอดเส้นทางมีเรื่องราวมากมาย และนี่คือการเดินทางท่องแม่น้ำแควในมุมมองใหม่ ที่จะทำให้เราใกล้ชิดสายน้ำมากที่สุด ด้วยการพายแพดเดิ้ลบอร์ด (SUP Board) ที่สนุกสนาน ทำท่าย และได้ออกกำลังกายเพื่อสุขภาพไปในตัว

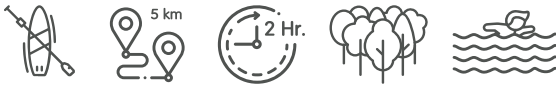




เที่ยวตามกระแสรัก(น้ำ)

เส้นทางพายแพดเดิ้ลบอร์ดแม่น้ำแควนั้นมีมากมาย แต่ได้รับความนิยมมากที่สุด คือเส้นทางในเมืองกาญจนบุรี ที่ใช้เวลาไม่มากและพายไม่ยาก เริ่มต้นด้วยการเดินทาง โดยรถยนต์พร้อมขบวนบอร์ดลำใหญ่ไปจุดเริ่มต้นพายบอร์ด ที่อยู่นอกตัวเมืองไม่ไกล บรรยากาศสองข้างทางช่วงเริ่มต้น จะเป็นป่าเขาลำเนาไพรและทุ่งหญ้า ใช้พายจ้วงน้ำเบา ๆ บังคับทิศทางให้ไหลไปตามสายน้ำ บางช่วงที่มีวังน้ำนิ่ง ๆ ก็พากันโดดน้ำเล่นผ่นคลาย แล้วพายต่อไปจนถึงจุดสุดท้าย คือสะพานข้ามแม่น้ำแคว ที่เราจะได้เห็นในมุมมองใหม่ ไม่ซ้ำใคร

นอกจากเส้นทางพายแพดเดิ้ลบอร์ดในตัวเมืองแล้ว ยังมีเส้นทางอื่น ๆ เช่น เส้นทางในเขื่อนศรีนครินทร์ เขื่อนวชิราลงกรณ์ (เขื่อนเขาแหลม) และเส้นทาง แม่น้ำแควน้อยในอำเภอไทรโยค ที่มีความเร้าใจ มากกว่า ด้วยความเขียวครากของสายน้ำอันทรงพลัง และให้ประสบการณ์ที่สนุกมากยิ่งขึ้น



กิจกรรม

- พายแพดเดิ้ลบอร์ด เส้นทางในตัวเมือง สำหรับระดับเริ่มต้น ระยะทางประมาณ 5 กิโลเมตร ใช้เวลาประมาณ 2 ชั่วโมง
- พายแพดเดิ้ลบอร์ด เส้นทางแม่น้ำแควน้อย ในอุทยานแห่งชาติไทรโยค สำหรับผู้มีประสบการณ์ ใช้เวลาประมาณ 3-5 ชั่วโมง
- แวะเล่นน้ำบริเวณวังน้ำที่ปลอดภัย หรือหาดริมน้ำ
- ผ่อนคลายกับปาร์ตี้บรรยากาศแคมป์ปิ้ง หลังเสร็จกิจกรรม





SEDS-KANCHANABURI

- 📍 ให้บริการทริปพายแพดเดิ้ลบอร์ด
เส้นทางในตัวเมืองกาญจนบุรี และน้ำตกไทรโยคน้อย
- 🏠 ราคาเริ่มต้น 750 บาทต่อคน
- ☎ โทร. 06 2513 9429
- 📧 www.seds-kanchanaburi.com

Paddle More Thailand

- 📍 ให้บริการทริปพายแพดเดิ้ลบอร์ด
เส้นทางในตัวเมืองกาญจนบุรี
- 🏠 ราคาเริ่มต้น 700 บาทต่อคน
- ☎ โทร. 08 5299 8329
- 📧 Paddle More Thailand พาย SUP กาญจนบุรี

เที่ยวตามกระแส(น้ำ)

พายบอร์ด ล่องแม่น้ำปิง แอบอิงสายน้ำ

กิจกรรม พายแพดเดิ้ลบอร์ด แม่น้ำปิง จังหวัดตาก

ชมทิวทัศน์แม่น้ำปิงในมุมสวยที่สุดใจกลางเมืองตาก
กับการพายแพดเดิ้ลบอร์ด ซึ่งให้ทั้งความสนุก และเผยให้เห็นมิติใหม่
ของเมืองเล็ก ๆ ที่น่ารักแห่งนี้

จุดเริ่มต้นพายแพดเดิ้ลบอร์ดที่ชาวเมืองตากนิยมกันจะอยู่บริเวณ
หาดทรายทอง ซึ่งเป็นหาดทรายริมแม่น้ำปิงฝั่งตรงข้ามตัวเมืองตาก
แม่น้ำบริเวณนี้จะเต็มไปด้วยเนินทรายเล็ก ๆ เต็มไปทั่วผืนน้ำที่แผ่กว้าง
แลดูสวยงามแปลกตา อีกทั้งแม่น้ำปิงบริเวณนี้ยังตื่นและใสสะอาด
จึงเหมาะแก่การพายแพดเดิ้ลบอร์ดแบบเนิบช้า มีเวลาให้หยุดแวะพัก
นั่งแช่น้ำตามเนินทราย และถ่ายรูปคู่กับสะพานสมโภชรัตนโกสินทร์ 200 ปี
สะพานแขวนทอดข้ามแม่น้ำปิง ซึ่งเป็นหนึ่งในสัญลักษณ์ของเมืองตาก

นอกจากนี้ยังมีเส้นทางพายแพดเดิ้ลบอร์ดระยะไกล ซึ่งจุดเริ่มต้นจะอยู่
ถัดขึ้นไปด้านทิศเหนือของตัวเมืองตากประมาณ 7 กิโลเมตร
ระหว่างเส้นทางพายบอร์ดกลับลงมาสู่ตัวเมือง จะได้ชมบรรยากาศป่าเขา
มีจุดแวะพักดื่มกาแฟที่ร้านริมแม่น้ำบรรยากาศดี และแวะกินเมี่ยงจอมพล
ของกินขึ้นชื่อของเมืองตาก ก่อนจะเข้าสู่ตัวเมือง และจบการเดินทาง
ที่บริเวณริมฝั่งแม่น้ำปิง ใกล้กับตรอกบ้านจีน ซึ่งเป็นย่านเมืองเก่า
อันมีเสน่ห์ของจังหวัดตาก



📍 พิกัดภูมิศาสตร์ (GPS) 16.8811, 99.1144

📍 กิจกรรมพายแพดเดิ้ลบอร์ดแม่น้ำปิงในตัวเมืองตาก จุดเริ่มต้นจะอยู่บริเวณหาดทรายทอง
ฝั่งตรงข้ามตัวเมืองตาก ใกล้สะพานตากสินมหาราชานุสรณ์

📷 ค่าบริการชั่วโมงละ 350 บาทต่อคน สำหรับเส้นทางในตัวเมือง และค่าบริการ 1,400 บาทต่อคน
สำหรับเส้นทางระยะไกล รวมค่าอาหาร เครื่องดื่มระหว่างทาง และค่ารถไปส่งบริเวณจุดเริ่มต้น

📞 ตาก เอาร์ทัวร์ ซัพแอนด์แคมป์ปิ้ง โทร. 09 9590 4516

📄 TAK Outdoor SUP&Camping ท่องเที่ยว เดินป่า



เที่ยวตามกระแส(น้ำ)



สนุกกับน้ำใสไหลเย็น

คลองน้ำใส จังหวัดพัทลุง

มุมมองใหม่ในการท่องเที่ยวธรรมชาติเมืองพัทลุง ด้วยการพายคายัคอันสนุกท้าทายในคลองน้ำใส ซึ่งเป็นจุดท่องเที่ยวชื่อดังของจังหวัด ดังจะเห็นได้จากรีสอร์ตต้นน้ำสิบแห่งที่เรียงรายตามแนวถนนเลียบลำคลองสายนี้ แทบทุกแห่งจะชูการล่องแก่งเป็นกิจกรรมหลัก นักท่องเที่ยวจึงนิยมมาล่องแก่ง และพักแรมต่อที่รีสอร์ตเพื่อซึมซับบรรยากาศธรรมชาติให้เต็มอิม

จุดเริ่มต้นการล่องแก่งจะอยู่บริเวณใต้ประตูระบายน้ำอ่างเก็บน้ำห้วยน้ำใส โดยใช้เรือคายัคขนาด 2 คนพายชมธรรมชาติสองข้างลำธารไปเรื่อย ๆ ผ่านแก่งน้อยใหญ่เป็นระยะ สร้างความตื่นตื่นพอประมาณ เป็นเส้นทางล่องแก่งที่สนุกสนาน และมีความปลอดภัยมากพอสำหรับทุกคนในครอบครัว



- 📍 พิกัดภูมิศาสตร์ (GPS) 7.889322, 99.812104 (จุดเริ่มต้นล่องแก่ง)
- 📍 ผู้ให้บริการล่องแก่งมีหลายแห่ง ส่วนใหญ่จะอยู่บนทางหลวงหมายเลข 4270 ใกล้อ่างเก็บน้ำห้วยน้ำใส ตำบลป่าพะยอม อำเภอป่าพะยอม จังหวัดพัทลุง อยู่ห่างจากอำเภอเมืองพัทลุง 48 กิโลเมตร และห่างจากอำเภอเมืองตรัง 60 กิโลเมตร จุดเริ่มต้นล่องแก่งจะอยู่บริเวณประตูระบายน้ำอ่างเก็บน้ำห้วยน้ำใส โดยผู้ประกอบการจะจัดบริการรถไปส่งที่จุดเริ่มต้น และส่วนใหญ่จะให้สิ้นสุดการล่องแก่งบริเวณรีสอร์ต
- ⌚ กิจกรรมล่องแก่ง ใช้เวลาประมาณ 1:30-2 ชั่วโมง ระยะทางประมาณ 4-6 กิโลเมตร (ขึ้นอยู่กับความต้องการ) สามารถทำกิจกรรมได้ตลอดทั้งปี ค่าบริการ คนละ 200 บาท
- 🕒 เวลาเปิด 8:00-16:00 น.
- 📞 ล่องแก่งหนานมดแดง โทร. 08 1082 0206, ล่องแก่งหนานท่าसान โทร. 08 1085 8044, ล่องแก่งพัทลุง วังไม้ไผ่ วังข่อย โทร. 08 1188 9856, ล่องแก่งวังชมพู โทร. 08 9868 3267

เที่ยวตามกระแส(น้ำ)



เส้นทางท่องเที่ยว ตามกระแส(น้ำ)





คำอธิบาย

วิธีการใช้ตัวอย่างโปรแกรมท่องเที่ยว

ตัวอย่างโปรแกรม และเส้นทางท่องเที่ยวนี้จัดทำขึ้น
เพื่อเป็นแนวทางในการวางแผนท่องเที่ยว
โดยสามารถพิจารณาข้อมูลที่ระบุไว้
และปรับเปลี่ยนโปรแกรมได้ตามต้องการ

ตัวอย่างโปรแกรมท่องเที่ยวตามกระแส(น้ำ) เส้นทางจังหวัด เพชรบุรี-ประจวบคีรีขันธ์

วันที่ 1		ออกเดินทางจากกรุงเทพฯ	
		เมืองเพชรบุรี ชมวัดเก่าแก่ท่ามอ้ออุทยาน และพระราชวังหน้า พระนครคีรี(เขารัง) วัดใหญ่สุวรรณาราม วัดมหาธาตุ	2 Hrs.
		หาดหัวหิน - ปรานบุรี	
		กินอาหารทะเล พักผ่อนริมน้ำค้างพิมชายหาด	
		พักที่รีสอร์ททะเลหัวหิน - ปรานบุรี	
วันที่ 2		ชุมชนท่องเที่ยว บ้านเกาะมอญ-เกาะไฟ พายเรือชมบึงบัว ชมทัศนียภาพเขาสามร้อยยอด	2 Hrs ช่วงเช้า
		อุทยานแห่งชาติสามร้อยยอด ชมพระที่นั่งอัมรินทร์ภักดีที่ 5 ในโลกอำพรเขตร	3 Hrs. ช่วงกลางวัน
		คลองเขาแดง ล่องเรือชมป่าชายเลน ขึ้นสวนหินดูเขาชนาน้ำ	2 Hrs. ช่วงเย็น
+1 วัน		อุทยานแห่งชาติหาดวนกร นั่งเรือไปดำน้ำเกาะจวน ชมทิวทัศน์ดอกไม้ทะเลสีม่วง	
		พักค้างชมวิทัศน์หาดบ้านกรูด	
+1-2 วัน		เกาะกลู ดำน้ำชมปะการังน้ำตื้น เล่นกีฬาทางน้ำ และทำกิจกรรมจิตอาสา	
วันที่ 3		เดินทางกลับกรุงเทพฯ ผ่านจังหวัดเพชรบุรี	
		เขื่อนแก่งกระจาน ชมพระอาทิตย์ตกในทะเลสาบเหนือเขื่อน	ช่วงเย็น
		บ้านปากกระเีล ล่องเรือดูนกน้ำในป่าคลองจิมป่าชายเลน	2 Hrs ช่วงเย็น

A สามารถเลือกสถานที่และกิจกรรม

B ได้อย่างใดอย่างหนึ่ง

ช่วงเวลาที่เหมาะสมในการท่องเที่ยว

วันพักผ่อนเพิ่มเติม

เขื่อนแก่งกระจาน
อุทยานแห่งชาติ
แก่งกระจาน

เพชรบุรี

ห้วยหิน
หาดห้วยหิน

ปราณบุรี
หาดปราณบุรี
คลองเขาแดง
อุทยานแห่งชาติ
เขาสามร้อยยอด

คลองบางนางรม
ประจวบคีรีขันธ์

อุทยานแห่งชาติหาดวนกร
เกาะจาน

หาดบ้านกรูด
บางสะพาน

เกาะทะลุ



ตัวอย่างโปรแกรมท่องเที่ยวตามกระแส(น้ำ) เส้นทางจังหวัด เพชรบุรี-ประจวบคีรีขันธ์

วันที่ 1



ออกเดินทางจากกรุงเทพฯ



เมืองเพชรบุรี

2 Hrs.

ชมวัดเก่าล้ำค่าสมัยอยุธยา และพระราชวังบนเขา

[A] พระนครคีรี(เขาวัง) [B] วัดใหญ่สุวรรณาราม [C] วัดมหาธาตุ



หาดหัวหิน - ปรามบุรี



กินอาหารทะเล พักผ่อนร้านคาเฟ่ริมชายหาด



พักรีสอร์ตริมทะเลหัวหิน - ปรามบุรี

วันที่ 2



ล่องเรือทุ่งสามร้อยยอด

2 Hrs

ล่องเรือชมบึงบัว ชมทัศนียภาพเขาสามร้อยยอด

ช่วงเช้า



อุทยานแห่งชาติเขาสามร้อยยอด

3 Hrs.

ชมพระที่นั่งสมัยรัชกาลที่ 5 ในถ้ำพระยานคร

ช่วงกลางวัน



ล่องเรือคลองเขาแดง

2 Hrs.

ล่องเรือชมป่าชายเลน ตื่นตากับภูผาขนานบน้ำ

ช่วงเย็น

วันที่ 3



เดินทางไปอำเภอทับสะแก



อุทยานแห่งชาติหาดวนกร

4-5 Hrs.

นั่งเรือไปดำน้ำเกาะจวน ตามหาทุ่งดอกไม้ทะเลสีม่วง

ช่วงกลางวัน



ล่องเรือคลองบางนางรม

1-2 Hrs.

ชมฟาร์มหอยในคลอง และกินหอยนางรมสด ๆ บนเรือ

ช่วงเย็น

+1-2 วัน



เกาะทะลุ

ดำน้ำชมปะการังน้ำตื้น เล่นกีฬาทางน้ำ และทำกิจกรรมจิตอาสา

เดินทางกลับ



ตัวอย่างโปรแกรมท่องเที่ยวตามกระแส(น้ำ) เส้นทางจังหวัด ระยอง - จันทบุรี - ตราด

วันที่ 1



ออกเดินทางจากกรุงเทพฯ



สวนพฤกษศาสตร์ระยอง

พายเรือคายักชมป่าเสม็ดร้อยปี ในพื้นที่ชุ่มน้ำอันอุดมสมบูรณ์

2 Hrs.

ช่วงบ่าย



พักรีสอร์ทริมทะเลหาดแม่รำพึง - หาดแหลมแม่พิมพ์

+ 1 วัน



เกาะเสม็ด

สุดกลิ่นอายท้องทะเล เล่นน้ำใส เดินย่ำทรายขาว

วันที่ 2



ออกเดินทางสู่จังหวัดจันทบุรี

80 km.



ชุมชนริมน้ำจันทบูร - ย่านท่าหลวง

เดินเล่นในชุมชนเก่า กินอาหารอร่อย และชมโบสถ์คริสต์ใหญ่ที่สุดในเมืองไทย

2 Hrs.



ออกเดินทางสู่จังหวัดตราด

75 km.



ข้ามเรือเฟอร์รี่สู่เกาะช้าง

20-30 mins.



บ้านสลักคอก

ล่องเรือมาดชมป่าชายเลนในเวียงอ่าวที่เงียบสงบยามเย็น

1 Hrs.



เข้าพักย่านหาดทรายขาว หาดคลองพร้าว หาดไก่แก้ว

วันที่ 3



ท่องเที่ยวบนเกาะช้าง

พักผ่อนริมชายหาด พายคายัก เดินป่าชมน้ำตก เที่ยวหมู่บ้านประมง

+1 วัน



ทริปดำน้ำหมู่เกาะช้าง

ชมปะการังน้ำตื้น เกาะกระ เกาะหวาย



เดินทางกลับ



บ้านบึง

ระยอง

สวนพฤกษศาสตร์ระยอง

แกลง

จันทบุรี

ชุมชนริมน้ำจันทบูร

หาดแม่รำพึง

หาดแหลมแม่พิมพ์

อ่าวคู้งวิมาน

เกาะเสม็ด

ตราด

เกาะช้าง

หาดทรายขาว

หาดไก่อ้แม่

บ้านสลักคอก

ตัวอย่างโปรแกรมท่องเที่ยวตามกระแส(น้ำ) เส้นทางจังหวัด เชียงใหม่

วันที่ 1



เดินทางถึงเชียงใหม่



อำเภอเมืองเชียงใหม่

ชมวัดวาอาราม เช่น วัดพระสิงห์ วัดเจดีย์หลวง วัดเจ็ดยอด และหอศิลป์วัฒนธรรมเชียงใหม่

3 Hrs.

ช่วงกลางวัน



ล่องแม่น้ำปิง

ชมเมืองเชียงใหม่ริมน้ำในบรรยากาศยามเย็น ด้วยการล่องเรือ หรือพายคายัค

2 Hrs.

ช่วงเย็น

วันที่ 2

A



เส้นทางดอยสุเทพ-ดอยปุย

กราบพระธาตุดอยสุเทพ ชมพระตำหนักภูพิงศ์ และกินกาแฟบ้านขุนช่างเคี่ยน

4 Hrs.

15-23 km.

B



เส้นทางสันกำแพง-บ้านแม่กำปอง

แช่น้ำพุร้อนสันกำแพง ชมโบสถ์กลางลำธาร และเดินเล่นในหมู่บ้านกลางหุบเขา

5 Hrs.

40-55 km.

C



เส้นทางแม่ริม-สะเมิง

ชมพรรณไม้บนพันในสวนพฤกษศาสตร์ กินอาหารจากโครงการหลวงบนม่อนแจ่ม

4 Hrs.

25-35 km.

+2 วัน



ดอยอ่างขาง

ชมดอกไม้เมืองหนาว เรียนรู้เรื่องราวเกษตรที่สูง กินอาหารจีนยูนนาน และชมทะเลหมอกบนยอดดอยยามเช้า

150 km

จากตัวเมืองเชียงใหม่

+2 วัน



เส้นทางอุทยานแห่งชาติดอยอินทนนท์

ชมป่าดิบเขาบนหลังคาสยาม ชมดื่มน้ำตกหลายสาย และชมดอกไม้เมืองหนาวในโครงการหลวงดอยอินทนนท์

100 km

จากตัวเมืองเชียงใหม่



เดินทางกลับ





ล่องแพแม่น้ำกระบุรี



คลองบางสน

หาดทุ่งวัว

ชุมพร

เขามัทรี

คลองอี

หาดทราย

อุทยานแห่งชาติหมู่เกาะชุมพร

คอคอกระ

จุดชมวิวเขาฟ้าชี

เมียนมา

เขาทะเล



สวนลุงนิล



สวนนายดำ



ระนอง

หลังสวน



ภูเขาหญ้า

น้ำตกหงาว

พะโต๊ะ



ล่องแพพะโต๊ะ

ล่องแพเปียก คลองลาดโนด



ตัวอย่างโปรแกรมท่องเที่ยวตามกระแส(น้ำ)

เส้นทางจังหวัด ชุมพWS-Sะนอง

วันที่ 1



เดินทางถึงจังหวัดชุมพร



หาดทรายรี - ศาลกรมหลวงชุมพร

1 Hrs.

สักการะศาลกรมหลวงชุมพร ณ ท่าหนักที่ประทับ
ชมเรือหลวงชุมพร บริเวณทิศเหนือของหาดทรายรี

ทุกช่วงเวลา



เขามัทรี

1 Hrs.

ชมวิวมุมสูงรอบทิศทาง เห็นทั้งแผ่นดินและทะเลชุมพร
พร้อมจิบกาแฟในร้านวิวสวยบนยอดเขา

ทุกช่วงเวลา

A



คลองบางสน

2 Hrs.

ตกหมึก หาทอย ชมที่นั่งห้อย และกินอาหารทะเลสด ๆ

ช่วงเย็น

B



คลองอีเล็ด

2 Hrs.

ล่องเรือชมป่าโกงกาง ดูวิถีชาวประมง

ช่วงเย็น



เข้าพักตัวเมืองชุมพร

วันที่ 2



สวนลุงนิล

1 Hrs

เรียนรู้เรื่องราวการเกษตรอินทรีย์แบบพอเพียง
โดยปราชญ์ชาวบ้าน เจ้าของแนวคิดเกษตรคอนโด 9 ชั้น



สวนนายดำ

1/2 Hrs.

ชมสวนส้ม และชมศิลปะส้ม หลากหลายไอเดีย
และซื้อสินค้าทางการเกษตรจากสวนโดยตรง

A



ล่องแพพะโต๊ะ

3 Hrs.

ล่องแพไม้ไผ่ในลำธารกลางป่า และกินอาหารพื้นเมือง

ช่วงกลางวัน

B



ล่องแพเปียก คลองลัดโนด

3 Hrs.

ชิงเรือหางยาวไปปลูกป่า กินอาหารบนกระซัง
แล้วล่องแพไปเล่นน้ำให้เปียกหน้าใจ

ช่วงกลางวัน



ภูเขาหญ้า

ชมทิวทัศน์เนินทุ่งหญ้าสีทองยามเย็น มองเห็นน้ำตกหงาว
บนภูเขาไกล ๆ



เข้าพักตัวเมืองระนอง

วันที่ 3



ล่องแพชายแดน แม่น้ำกระบุรี

2 Hrs.

ชมป่าสองฝั่งน้ำสองแผ่นดิน กินกุ้งแม่น้ำเนื้อแน่น

ช่วงเช้า



เดินทางกลับจากจังหวัดชุมพร

ระนอง

ชุมพร

เกาะเต่า

เกาะพะงัน

หมู่เกาะอ่างทอง

เกาะ



ไซยา
วัดสวนโมกขพลาราม
วัดพระบรมธาตุไชยา

ล่องเรือคลองร้อยสาย

สุราษฎร์ธานี

เขื่อนเชี่ยวหลาน
(เขื่อนรัชชประภา)

อุทยานแห่งชาติ
เขาสก

ล่องแพคลองพะแสง

ตาขุน

ป่าต้นน้ำ
บ้านน้ำราด

อุทยานธรรม
เขานาในหลวง

น้ำตกดาตฟ้า

นครศรีธรรมราช

พังงา

ตัวอย่างโปรแกรมท่องเที่ยวตามกระแส(น้ำ) เส้นทางจังหวัด สุราษฎร์ธานี

วันที่ 1		เดินทางถึงจังหวัดสุราษฎร์ธานี	
		วัดพระบรมธาตุไชยา กราบพระบรมธาตุเก่าแก่ ศูนย์กลางอาณาจักรศรีวิชัย	1 Hrs. ทุกช่วงเวลา
		กินหยองนางรม อาหารขึ้นชื่อจากทะเลสุราษฎร์ธานี	
	A 	ล่องเรือคลองร้อยสาย ล่องเรือตลอดอูมค์ต้นไม้ เรียนรู้ภูมิปัญญาจากใบจาก	2 Hrs. ช่วงน้ำขึ้น
	B 	ป่าต้นน้ำบ้านน้ำราด เล่นน้ำในสระน้ำธรรมชาติ และพายเรือชมป่าต้นน้ำ	1 Hrs.
	C 	ล่องแพคลองพะแสง ล่องแพไม้ไผ่ ชมป่าเขาลำเนาไพร	2 Hrs.
		สะพานแขวนเขาพิทักษ์ เดินข้ามสะพานแขวน ถ่ายรูปภูเขารูปหัวใจ ไปช้อปปิ้งตลาดคลองแสง	1 Hrs.
	A 	พักผ่อนริมน้ำในบริเวณอุทยานแห่งชาติเขาสก หรือ เขื่อนเชี่ยวหลาน	
	B 	พักผ่อนริมน้ำในตัวเมืองสุราษฎร์ธานี	
+1 วัน		เขื่อนเชี่ยวหลาน ล่องเรือชมป่าเขาหินปูน พักแรมบนแพกลางทะเลสาบ	2 Hrs. ช่วงพระอาทิตย์ขึ้น
+1-2 วัน		เกาะสมุย ผ่อนคลายริมชายหาด สัมผัสเสน่ห์เกาะแห่งมะพร้าว	25 Km. เดินทางโดยเรือเฟอร์รี่
+1-2 วัน		เกาะพะงัน เที่ยวทะเลแบบอิสระ สไตส์แบ็คแพ็คเกอร์	50 Km. เดินทางโดยเรือเฟอร์รี่
+1-2 วัน		เกาะเต่า เกาะแห่งการดำน้ำ ตามหาความลับของโลกสี่คราม	95 Km. เดินทางโดยเรือเร็ว
		เดินทางกลับ	

ตัวอย่างโปรแกรมท่องเที่ยวตามกระแส(น้ำ) เส้นทาง ภูเก็ต - พังงา

วันที่ 1		เดินทางถึงจังหวัดภูเก็ต	
		ท่องเที่ยวในตัวเมืองเก่าภูเก็ต ชมสถาปัตยกรรมชิโนโปรตุกีส ชิมอาหารพื้นเมือง	2-3 Hrs.
		อินทพาร์ม พายเรือแคนูชมป่าชายเลน ชมการเลี้ยงสัตว์น้ำ ในกระชังกลางทะเล และชิมกุ้งลือบสเตอร์	2-3 Hrs
		พักรมที่จังหวัดภูเก็ต	
วันที่ 2		ทริปกท่องเที่ยวดำน้ำ แบบเข้าไป-เย็นกลับ A เกาะเฮ B เกาะราชา C เกาะไม้ท่อน	4-6 Hrs. ช่วงเวลากลางวัน
		ชมพระอาทิตย์ตก A แหลมพรหมเทพ B จุดชมวิวกังหันลม	1 Hrs. ช่วงเย็น
		พักรมที่จังหวัดภูเก็ต	
วันที่ 3		เดินทางต่อไปจังหวัดพังงา	
		คลองลั้งเน้ (ลิตเติ้ลอะแมซอน) ล่องเรือชมอุโมงค์ต้นไม้โบราณ	2-3 Hrs. ช่วงเวลากลางวัน
		เกาะฟ้า ชมเกาะสุดแปลก สันทรายผุดกลางทะเล อันซีนแห่งใหม่ในทะเลไทย	3-4 Hrs. ช่วงน้ำลดต่ำสุด
		พักรมที่เขาลัก	
		พักรมใกล้จุดชมวิวเสม็ดนางชี	
วันที่ 4		ชมพระอาทิตย์ขึ้น จุดชมวิวเสม็ดนางชี	ช่วงเวลาเช้า
		ล่องเรือบ้านหินร่ม ชมสันทรายกลางน้ำ และถ้ำทะเล	2-3 Hrs. ช่วงน้ำลดต่ำสุด
		บ้านบางพัฒน์ กินอาหารทะเลในหมู่บ้านประมง	ช่วงเวลาเที่ยง
		ถ้ำพุงช้าง ชมถ้ำลึกลับ ในเขาหินปูนกลางเมืองพังงา	2-3 Hrs. ช่วงเวลากลางวัน
		เดินทางกลับ	





หมู่เกาะสิมิลัน 





เกาะผ้า 

คลองสังเน่ห์ (ลิตเติ้ลอะแมซอน)
ตะกั่วป่า

เขาหลัก

ท่าพุงช้าง พังงา 

บ้านบางพัฒน์ 

จุดชมวิวดงเมื่อดนางซี 
บ้านหินร่ม 




ภูเก็ต  อินทรพาร์ม

 ย่านเมืองเก่าภูเก็ต

จุดชมวิวกังหันลม 

แหลมพรหมเทพ 

เกาะเฮ 

 เกาะไม้ท่อน

 เกาะราชาใหญ่

● พังงา



ถ้าคลั่ง



ท่าปอม
คลองสองน้ำ



อ่าวนาง



อ่าวไร่เลย์



● กระบี่



กระบี่



เกาะพีพี



เกาะลันตาใหญ่



หมู่เกาะรอก



กระบี่

ตัวอย่างโปรแกรมท่องเที่ยวตามกระแส(น้ำ) เส้นทางจังหวัด กระบี่

วันที่ 1		เดินทางถึงจังหวัดกระบี่	
		ถ้าคลั่ง ชมสิ่งมหัศจรรย์ทางธรณีวิทยา และสระน้ำมรกตใต้พิภพ	3 Hrs. ทุกช่วงเวลา
		คลองสองน้ำ ชมสิ่งมหัศจรรย์ทางธรณีวิทยา และสระน้ำมรกตใต้พิภพ	1 Hrs ช่วงน้ำลง
		อ่าวไร่เลย์ ทดลองเรียนปีนหน้าผา และชมพระอาทิตย์ตกในมุมสวยที่สุด	3 Hrs. ช่วงบ่าย-เย็น
วันที่ 2		ทริปท่องเที่ยวหมู่เกาะห้อง เดินขึ้นจุดชมวิว 360 องศาบนยอดเขา พายเรือชมลากูนธรรมชาติ	5 Hrs.
		ทริปท่องเที่ยวทะเลกระบี่ สีเกาะ ชมทะเลแหวก เกาะปอดะ	7 Hrs
		ทริปท่องเที่ยว ดำน้ำ เกาะพีพี ชมความงามของปีละลากูน ดำน้ำเกาะไผ่	8 Hrs.
		พักค้างแรมย่านอ่าวนาง หาดคลองม่วง	
+1 วัน		พักค้างคืนบนเกาะพีพีต่อกอีก 1-2 คืน	
วันที่ 3		พายเรือคายัก หนองทะเล ชมทะเลหมอกสีทองท่ามกลางทิวทัศน์ตระการตา	2 Hrs. ช่วงพระอาทิตย์ขึ้น
		พายเรือคายัก คลองพรุฑ เล่นน้ำในสระน้ำใสกลางป่า ชมระบบนิเวศน้ำจืดในวังน้ำมุดอันมหัศจรรย์	3 Hrs. ทุกช่วงเวลา
		เดินทางกลับ	
		หรือ เดินทางต่อไปพักค้างคืนบนเกาะลันตา	
+1 วัน		ทริปท่องเที่ยวดำน้ำ เกาะรอก - เกาะห้า ชมธรรมชาติบรีสูทรี น้ำทะเลใส และปะการังอุดมสมบูรณ์	8 Hrs.
		พักค้างคืนบนเกาะลันตา	
+1 วัน		ล่องเรือแจว บ้านทุ่งหยีเพ็ง ล่องเรือยามเช้า อาบแสงอรุณ ฟังเสียงธรรมชาติ	3 Hrs. ช่วงพระอาทิตย์ขึ้น
		เดินทางกลับ	



จัดทำโดย
กองสร้างสรรค์สินค้าการท่องเที่ยว
ฝ่ายสินค้าการท่องเที่ยว
การท่องเที่ยวแห่งประเทศไทย (ททท.)